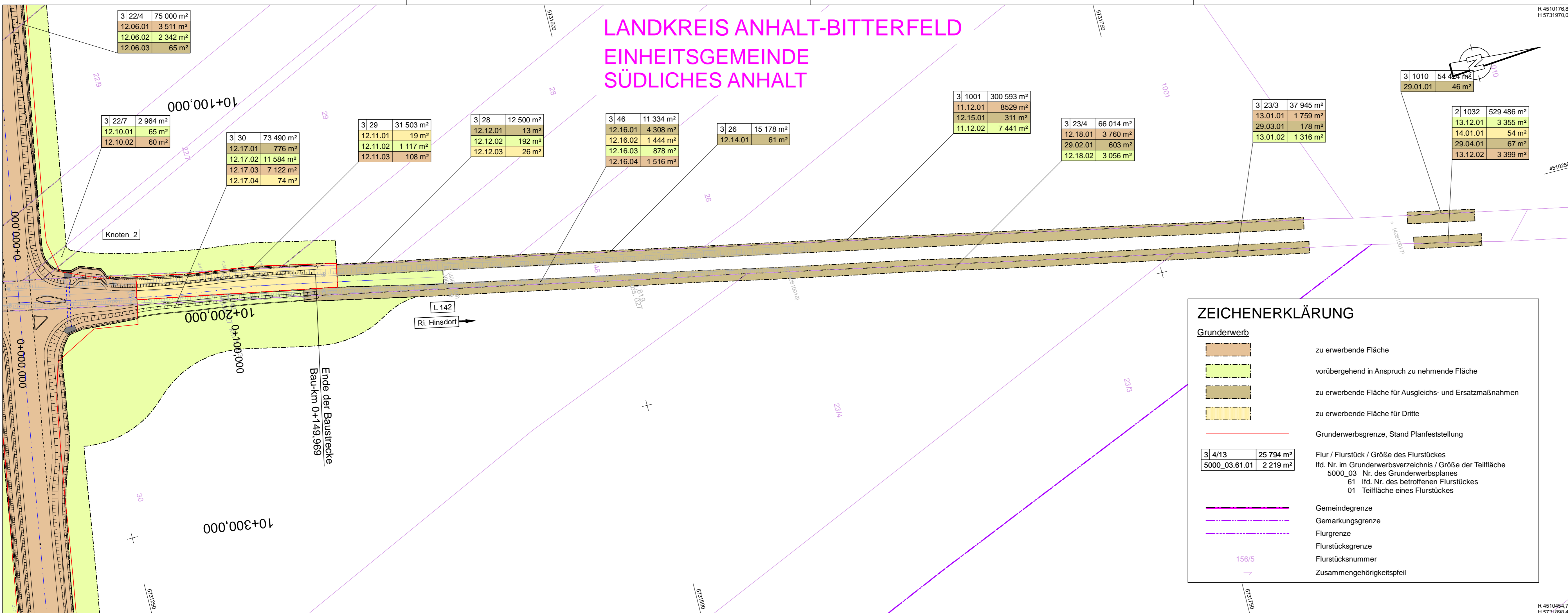


LANDKREIS ANHALT-BITTERFELD
 EINHEITSGEMEINDE
 SÜDLICHES ANHALT




R 4510176.816
 H 5731970.051

R 4510454.736
 H 5731898.429

Lagebezug: 42 / 83 (3°), LS 150 Höhenbezug: DHHN 92 / HS 160





ARGE B 6n, BA 17 KREBS+KIEFER Ingenieurgesellschaft KEMPA mbH Parsevalstraße 6 06749 Bitterfeld-Wolfen Tel. 03493 / 773-26 Fax. 03493 / 773-27	bearbeitet	18.09.2017	Sorg
	gezeichnet	18.09.2017	Hedel
	geprüft	18.09.2017	Henning

 Landesstraßenbaubehörde Sachsen-Anhalt Regionalbereich Ost Gropiusallee 1 - 06846 Dessau-Roßlau Tel. 0340/ 65090 - Fax 0340/ 65092100	nachgeprüft:	14.11.2017	gez. Müller

Nr.	Art der Änderung	Datum	Zeichen








ZEICHENERKLÄRUNG

Grunderwerb

-  zu erwerbende Fläche
-  vorübergehend in Anspruch zu nehmende Fläche
-  zu erwerbende Fläche für Ausgleichs- und Ersatzmaßnahmen
-  zu erwerbende Fläche für Dritte

Grunderwerbsgrenze, Stand Planfeststellung

Flur / Flurstück / Größe des Flurstückes
 lfd. Nr. im Grunderwerbsverzeichnis / Größe der Teilfläche
 5000_03 Nr. des Grunderwerbsplanes
 61 lfd. Nr. des betroffenen Flurstückes
 01 Teilfläche eines Flurstückes

-  Grunderwerbsgrenze, Stand Planfeststellung
-  Gemeindegrenze
-  Gemarkungsgrenze
-  Flurgrenze
-  Flurstücksgrenze
-  Flurstücksnummer
-  Zusammengehörigkeitspfeil

156/5

FESTSTELLUNGSENTWURF

Straßenbauverwaltung Straße: B 6 n Station: NK 4238 056, Stat.: 0+000,0 - NK 4239 053, Stat.: 0+314,0 PROJIS-Nr.: 4104	Unterlage / Blatt-Nr.: 14.2 / 25 Grunderwerbsplan Maßstab: 1 : 1000
---	--

B 6n , BA 17
Köthen - A 9
Bau-km 0+200,000 - 14+500,000

Aufgestellt: gez. Wanzek Dessau-Roßlau, den 14.11.2017 Landesstraßenbaubehörde Sachsen-Anhalt Regionalbereich Ost	Festgestellt: Halle (Saale), den Landesverwaltungsamt Sachsen-Anhalt
---	--