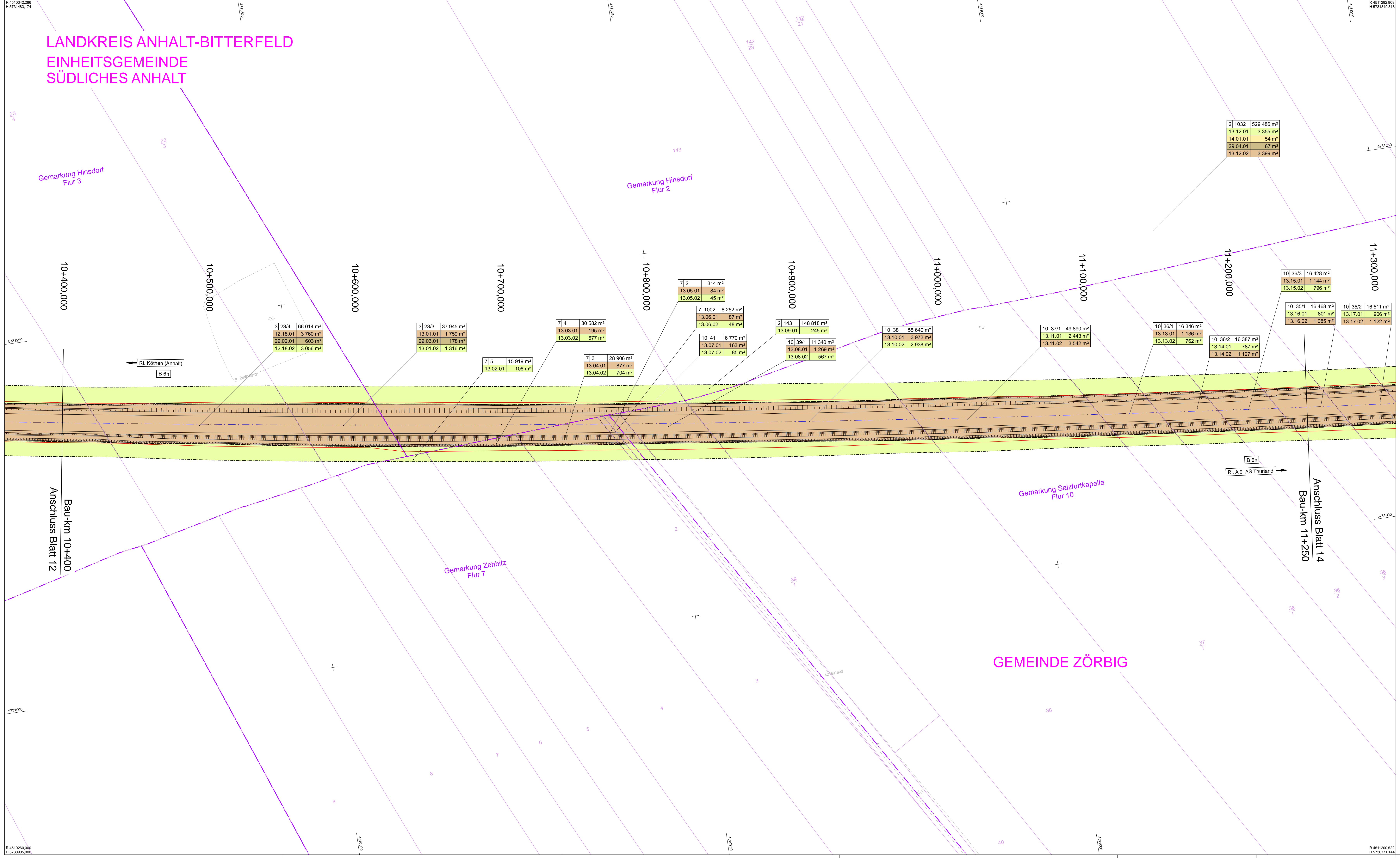
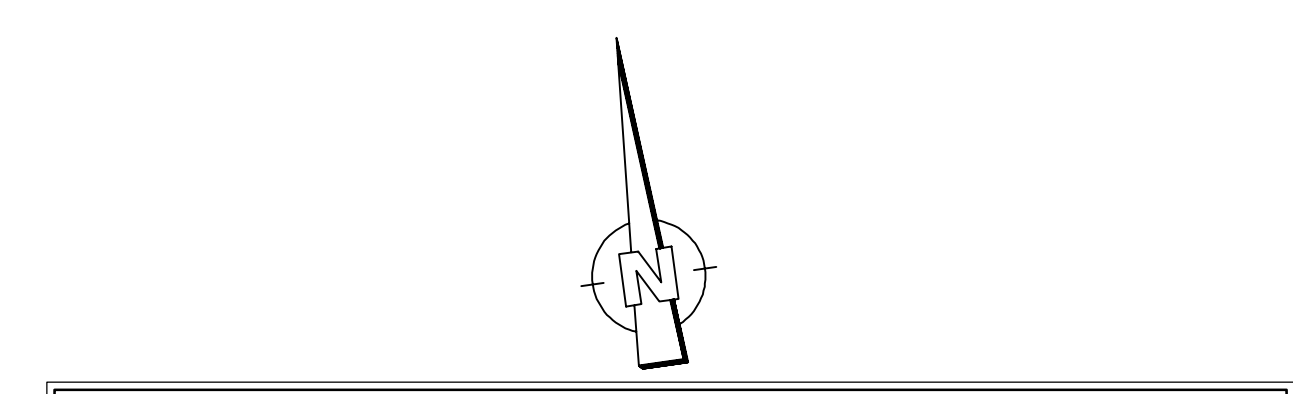


LANDKREIS ANHALT-BITTERFELD  
EINHEITSGEMEINDE  
SÜDLICHES ANHALT

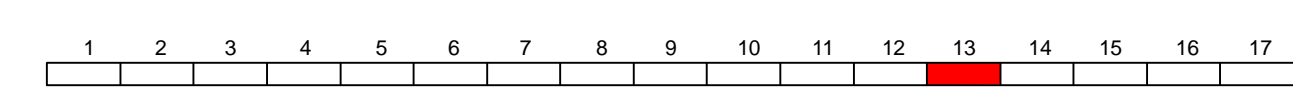


ZEICHENERKLÄRUNG

- Grunderwerb**
- zu erwerbende Fläche
  - vorübergehend in Anspruch zu nehmende Fläche
  - zu erwerbende Fläche für Ausgleichs- und Ersatzmaßnahmen
  - zu erwerbende Fläche für Dritte
- Grunderwerbsgrenze, Stand Planfeststellung
- Flur / Flurstück / Größe des Flurstückes  
Flur / Flurstück / Größe des Flurstückes  
Ild. Nr. im Grunderwerbsverzeichnis / Größe der Teilfläche  
5000\_03 Nr. des Grunderwerbsplanes  
61 Ild. Nr. des betroffenen Flurstückes  
01 Teilfläche eines Flurstückes
- Gemeindegrenze
  - Gemarkungsgrenze
  - Flurgrenze
  - Flurstücksgrenze
  - Flurstücksnummer
  - Zusammengehörigkeitspfeil



Lagebezug: 42 / 83 (3°), LS 150 Höhenbezug: DHHN 92 / HS 160



ARGE B 6n, BA 17	KREBS+KIEFER	bearbeitet	18.09.2017	Sorg
KREBS+KIEFER, Ingenieure GmbH	KEMPA	gezeichnet	18.09.2017	Hedel
Ingenieurgesellschaft KEMPA mbH		geprüft	18.09.2017	Henning
Parsenstraße 6 06749 Bitterfeld-Wolfen Tel. 03463 / 773-26 Fax 03463 / 773-27				

Landesstraßenbaubehörde Sachsen-Anhalt Regionalbereich Ost	nachgeprüft:	14.11.2017	gez. Müller
	Gruposallee 1 · 06846 Dessau-Roßlau Tel. 0340/ 65090 · Fax 0340/ 65092100		

B	Anpassung der Gradienten durch Amphibien	26.05.17	Sorg
1	Baumpflanzungen; Schutzeinrichtungen	Nov. 2010	Ludley
Nr.	Art der Änderung	Datum	Zeichen

FESTSTELLUNGSENTWURF

Straßenbauverwaltung	Unterlage / Blatt-Nr.: 14.2 / 13 B
Straße: B 6 n	Grunderwerbsplan
Station: NK 4238 056, Stat.: 0+000,0 - NK 4239 053, Stat.: 0+314,0	Bau-km 10+400 - 11+250
PROJIS-Nr.: 4104	Maßstab: 1 : 1000

B 6n, BA 17  
Köthen - A 9  
Bau-km 0+200,000 - 14+500,000

Aufgestellt: gez. Wanzek Dessau-Roßlau, den 14.11.2017 Landesstraßenbaubehörde Sachsen-Anhalt Regionalbereich Ost	Festgestellt: Halle (Stake), den ..... Landesverwaltungsamt Sachsen-Anhalt
---	--