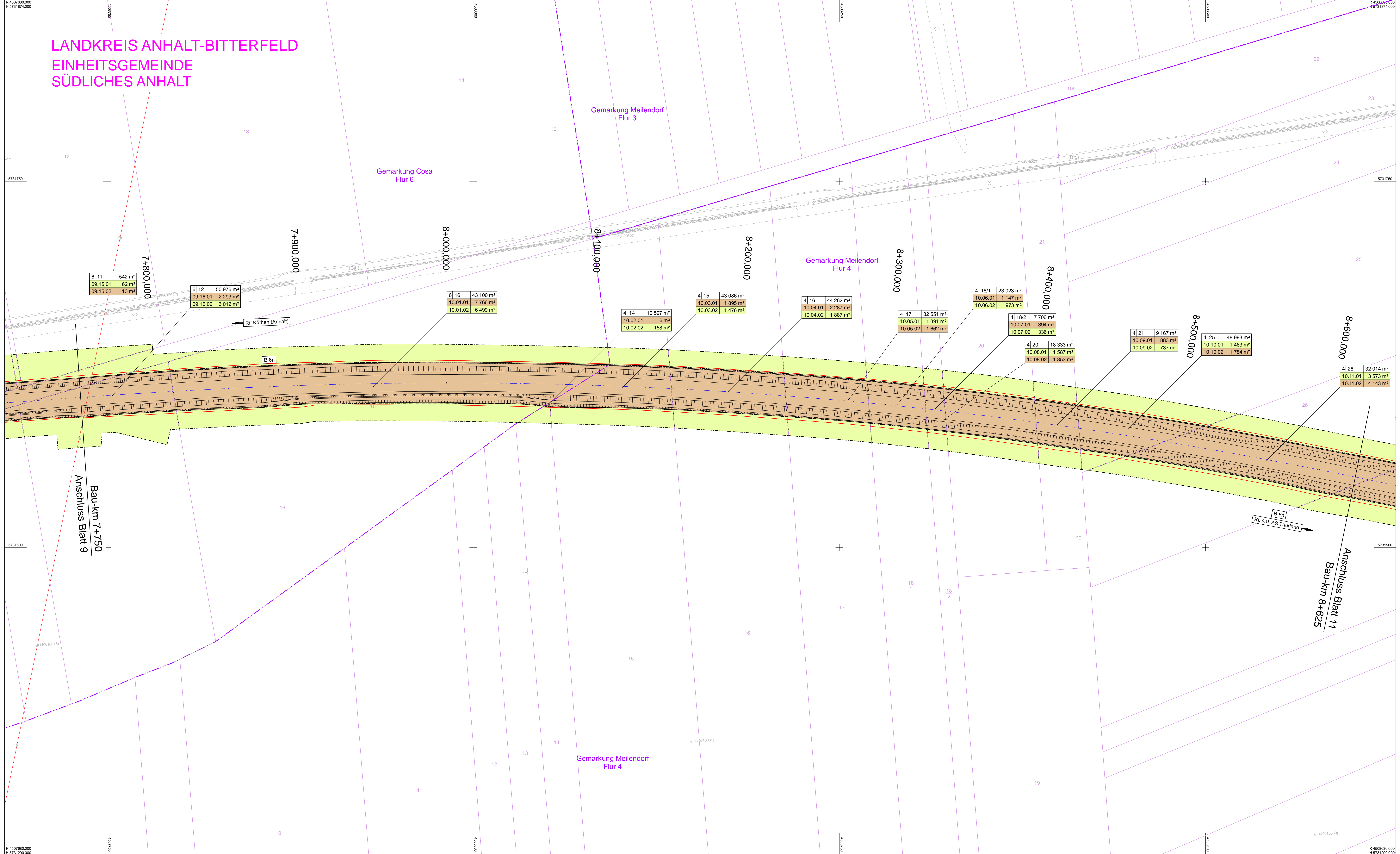
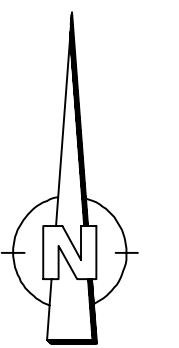


LANDKREIS ANHALT-BITTERFELD  
EINHEITSGEMEINDE  
SÜDLICHES ANHALT

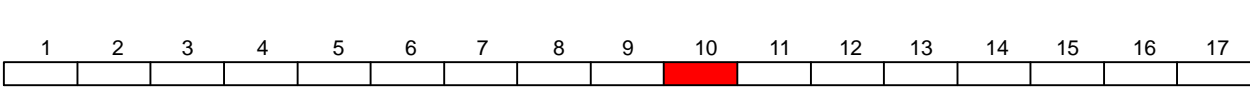


**ZEICHENERKLÄRUNG**

- Grunderwerb**
- zu erwerbende Fläche
  - vorübergehend in Anspruch zu nehmende Fläche
  - zu erwerbende Fläche für Ausgleichs- und Ersatzmaßnahmen
  - zu erwerbende Fläche für Dritte
- Grunderwerbsgrenze, Stand Planfeststellung
- |               |                       |
|---------------|-----------------------|
| 3   4/13      | 25 794 m <sup>2</sup> |
| 5000_03.61.01 | 2 219 m <sup>2</sup>  |
- Flur / Flurstück / Größe des Flurstückes  
Ild. Nr. im Grunderwerbsverzeichnis / Größe der Teilfläche  
5000\_03 Nr. des Grunderwerbsplanes  
61 Ild. Nr. des betroffenen Flurstückes  
01 Teilfläche eines Flurstückes
- Grunderwerbsgrenze, Stand Planfeststellung
  - Gemeindegrenze
  - Gemarkungsgrenze
  - Flurgrenze
  - Flurstücksgrenze
  - Flurstücksnummer
  - Zusammengehörigkeitspfeil



Lagebezug: 42 / 83 (3°), LS 150 Höhenbezug: DHHN 92 / HS 160



|  |            |            |        |
|--|------------|------------|--------|
| <b>ARGE B 6n, BA 17</b><br>KREBS+KIEFER Ingenieure GmbH<br>Ingenieurgesellschaft KEMPA mbH<br>Paradestraße 6<br>06749 Bitterfeld-Wolfen<br>Tel. 03403 7773-26<br>Fax 03493 7723-27 | bearbeitet | 18.09.2017 | Sorg   |
|  | gezeichnet | 18.09.2017 | Hedel  |
|  | geprüft    | 18.09.2017 | Hennig |

|   |              |            |             |
|---|--------------|------------|-------------|
| <br><b>Landesstraßenbaubehörde Sachsen-Anhalt</b><br>Regionalbereich Ost<br>Gropiusallee 1 · 06846 Dessau-Roßlau<br>Tel. 0340 65090 · Fax 0340 65092100 | nachgeprüft: | 14.11.2017 | gez. Müller |
|   |              |            |             |

|   |   |          |         |
|---|---|----------|---------|
| C   | Anpassung der Gradienten durch Amphibien  | 26.05.17 | Sorg    |
| 2   | neue Leitungsart der FGL einseitig Klebtafel; neue Trasse FGL zur Querung der B6n; Änderung BfA: 318, 319, 320; | Mai 2012 | Ludley  |
| landschaftsplanerische Begleitplanung; Anpassung technischer Stellen u. Planfeststellungsgrenze |   |          |         |
| Nr.   | Art der Änderung  | Datum    | Zeichen |

**FESTSTELLUNGSENTWURF**

|   |   |
|---|---|
| Straßenbauverwaltung<br>Straße: B 6 n<br>Station: NK 4238 056, Stat.: 0+000,0 - NK 4239 053, Stat.: 0+314,0<br>PROJIS-Nr.: 4104 | Unterlage / Blatt-Nr.: 14.2 / 10 C<br>Grunderwerbsplan<br>Bau-km 7+750 - 8+625<br>Maßstab: 1 : 1000 |
|---|---|

|   |   |
|---|---|
| <b>B 6n, BA 17</b><br>Köthen - A 9<br>Bau-km 0+200,000 - 14+500,000   |   |
| Aufgestellt:<br>gez. Wanzek<br>Dessau-Roßlau, den 14.11.2017<br>Landesstraßenbaubehörde Sachsen-Anhalt<br>Regionalbereich Ost | Festgestellt:<br>Hilde (Stake), den .....<br>Landesverwaltungsamt Sachsen-Anhalt<br>Regionalbereich Ost |