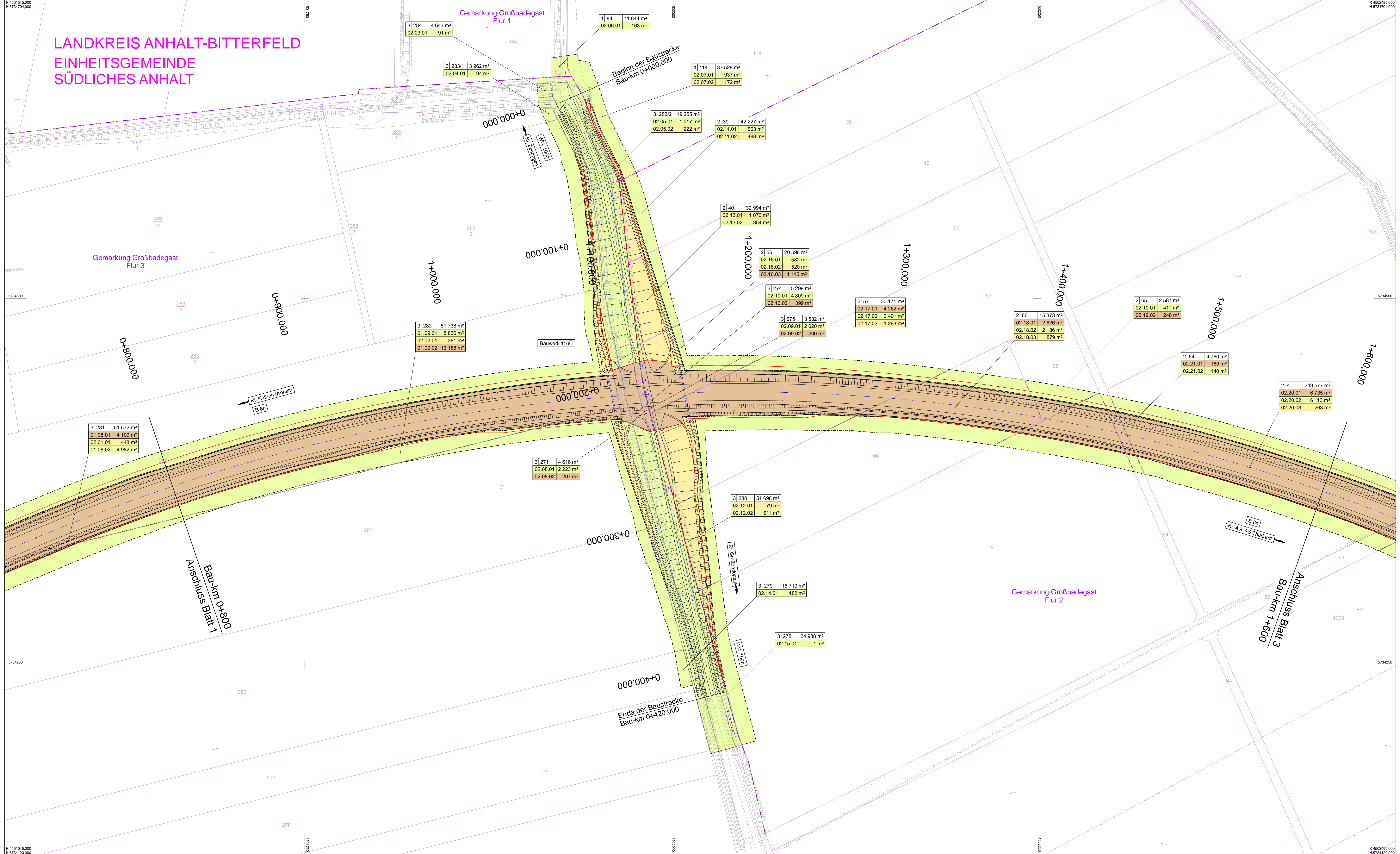
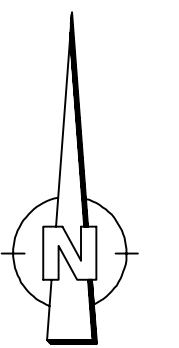


LANDKREIS ANHALT-BITTERFELD
EINHEITSGEMEINDE
SÜDLICHES ANHALT

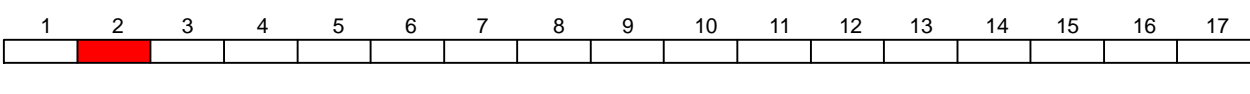


ZEICHENERKLÄRUNG

- Grunderwerb**
- zu erwerbende Fläche
 - vorübergehend in Anspruch zu nehmende Fläche
 - zu erwerbende Fläche für Ausgleichs- und Ersatzmaßnahmen
 - zu erwerbende Fläche für Dritte
- Grunderwerbsgrenze, Stand Planfeststellung
- Flur / Flurstück / Größe des Flurstückes
Ild. Nr. im Grunderwerbsverzeichnis / Größe der Teilfläche
5000_03 Nr. des Grunderwerbsplanes
61 Ild. Nr. des betroffenen Flurstückes
01 Teilfläche eines Flurstückes
- Gemeindegrenze
 - Gemarkungsgrenze
 - Flurgrenze
 - Flurstücksgrenze
 - Flurstücksnummer
 - Zusammengehörigkeitsfeil



Lagebezug: 42 / 83 (3°), LS 150 Höhenbezug: DHHN 92 / HS 160



ARGE B 6n, BA 17	KREBS+KIEFER	bearbeitet	18.09.2017	Sorg
KREBS+KIEFER, Ingenieure GmbH	KEMPA	gezeichnet	18.09.2017	Hedel
Ingenieurgesellschaft KEMPA mbH		geprüft	18.09.2017	Hennig
Parsenstraße 6 06749 Bitterfeld-Wolfen Tel. 03463 / 773-26 Fax 03463 / 773-27				

<p>Landesstraßenbaubehörde Sachsen-Anhalt Regionalbereich Ost</p> <p>Gruposallee 1 · 06846 Dessau-Roßlau Tel. 0340/ 650900 · Fax 0340/ 65092100</p>	nachgeprüft:	14.11.2017	gez. Müller

C	Anpassung der Gradienten durch Amphibien	26.05.17	Sorg
2	Entwässerung im Bereich B(II) 1160 (hochgesetzte Mulden, keine Nutzung der Vorflut); Entfall B/Nr.: 15	Mai 2012	Ludley
landschaftsplanerische Begleitplanung; Anpassung technischer Stellen u. Planfeststellungsgrenze			
Nr.	Art der Änderung	Datum	Zeichen

FESTSTELLUNGSENTWURF

Straßenbauverwaltung	Unterlage / Blatt-Nr.: 14.2 / 2 C
Straße: B 6 n	Grunderwerbsplan
Station: NK 4238 056, Stat.: 0+000,0 - NK 4239 053, Stat.: 0+314,0	Bau-km 0+800 - 1+600
PROJIS-Nr.: 4104	Maßstab: 1 : 1000

<p>B 6n, BA 17 Köthen - A 9 Bau-km 0+200,000 - 14+500,000</p>	
Aufgestellt:	Festgestellt:
gez. Wanzek	
Dessau-Roßlau, den 14.11.2017 Landesstraßenbaubehörde Sachsen-Anhalt Regionalbereich Ost	Halle (Saale), den Landesverwaltungsamt Sachsen-Anhalt