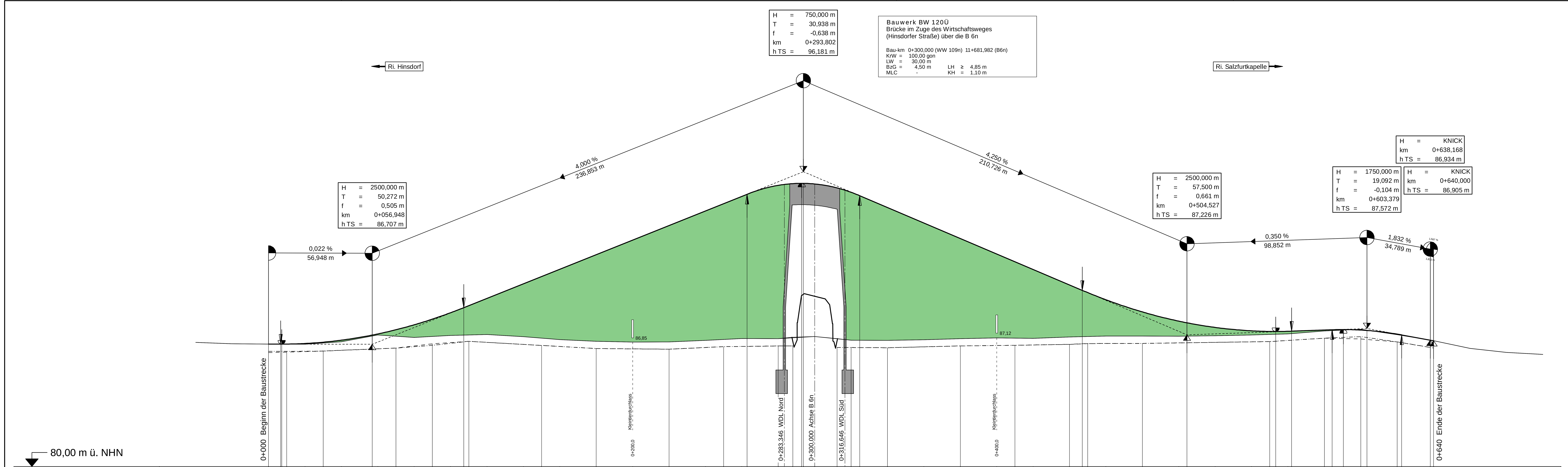

Gradientenhöhe	86,72 · 86,72 · 86,72 · 86,75 · 86,93 · 87,21 · 87,28 · 87,78 · 88,44 · 88,72 · 89,23 · 90,03 · 90,83 · 91,63 · 92,43 · 93,23 · 94,03 · 94,83 · 94,94 · 95,43 · 95,54 · 95,54 · 95,51 · 95,05 · 94,87 · 94,22 · 93,37 · 92,52 · 91,67 · 90,82 · 89,97 · 89,67 · 89,15 · 88,49 · 87,98 · 87,89 · 87,63 · 87,45 · 87,41 · 87,42 · 87,43 · 87,49 · 87,50 · 87,52 · 87,49 · 87,47 · 87,27 · 87,22 · 86,93 · 86,91
Station Gradiente	0,00 · 6,68 · 7,22 · 20,00 · 40,00 · 56,95 · 60,00 · 80,00 · 100,00 · 107,22 · 120,00 · 140,00 · 160,00 · 180,00 · 200,00 · 220,00 · 240,00 · 260,00 · 262,86 · 280,00 · 292,86 · 293,80 · 300,00 · 320,00 · 324,74 · 340,00 · 360,00 · 380,00 · 400,00 · 420,00 · 440,00 · 447,03 · 460,00 · 480,00 · 500,00 · 504,53 · 520,00 · 540,00 · 553,28 · 560,00 · 562,03 · 580,00 · 584,29 · 590,41 · 600,00 · 603,38 · 620,00 · 622,47 · 638,17 · 640,00
Mulde/Graben links	86,32 · 86,32 · 86,33 · 86,34 · 86,38 · 86,46 · 86,50 · 86,58 · 86,65 · 86,76 · 86,87 · 86,81 · 86,70 · 86,65 · 86,59 · 86,47 · 86,46 · 86,44 · 86,53 · 86,58 · 86,59 · 86,61 · 86,62 · 86,53 · 86,53 · 86,52 · 86,57 · 86,62 · 86,64 · 86,65 · 86,67 · 86,70 · 86,75 · 86,75 · 86,76 · 86,78 · 86,81 · 86,84 · 86,86 · 86,92 · 87,04 · 87,13 · 86,84 · 86,51
Mulde/Graben rechts	86,25 · 86,28 · 86,31 · 86,34 · 86,38 · 86,46 · 86,50 · 86,62 · 86,73 · 86,80 · 86,87 · 86,81 · 86,70 · 86,65 · 86,59 · 86,47 · 86,46 · 86,44 · 86,53 · 86,58 · 86,59 · 86,61 · 86,62 · 86,53 · 86,53 · 86,52 · 86,57 · 86,62 · 86,64 · 86,65 · 86,67 · 86,70 · 86,75 · 86,75 · 86,76 · 86,78 · 86,81 · 86,84 · 86,86 · 86,92 · 87,04 · 87,00 · 86,84 · 86,51
Geländehöhe	86,81 · 86,73 · 86,72 · 86,71 · 86,85 · 87,21 · 87,08 · 87,19 · 87,25 · 87,13 · 86,96 · 86,87 · 86,83 · 86,84 · 86,92 · 87,03 · 87,01 · 87,09 · 87,14 · 87,02 · 86,93 · 86,92 · 86,96 · 87,02 · 87,06 · 87,03 · 87,10 · 87,16 · 87,16 · 87,15 · 87,17 · 87,22 · 87,28 · 87,44 · 87,53 · 87,24 · 86,91 · 86,48 · 86,26 · 86,15
Station Gelände	-40,00 · -20,00 · 0,00 · 20,00 · 40,00 · 60,00 · 80,00 · 100,00 · 120,00 · 140,00 · 160,00 · 180,00 · 200,00 · 220,00 · 240,00 · 260,00 · 280,00 · 287,51 · 300,00 · 312,54 · 320,00 · 340,00 · 360,00 · 380,00 · 400,00 · 420,00 · 440,00 · 460,00 · 480,00 · 500,00 · 520,00 · 540,00 · 560,00 · 580,00 · 600,00 · 620,00 · 640,00 · 660,00 · 680,00 · 700,00

0+000 0+100 0+200 0+300 0+400 0+500 0+600

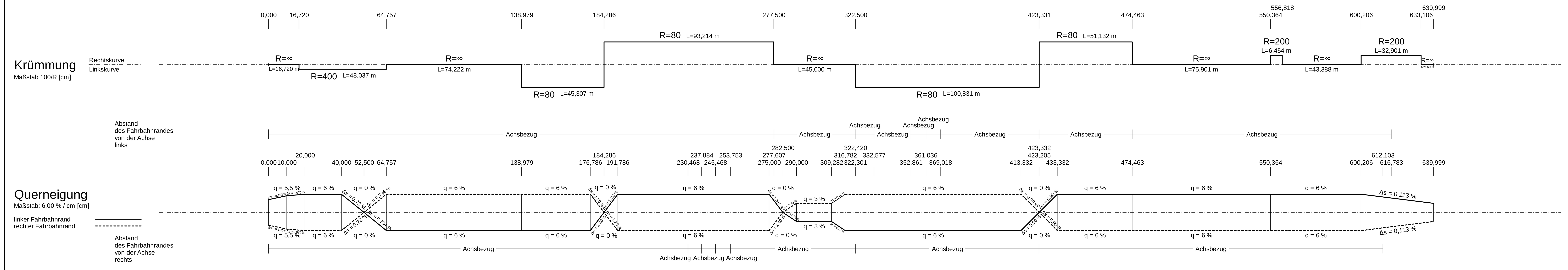

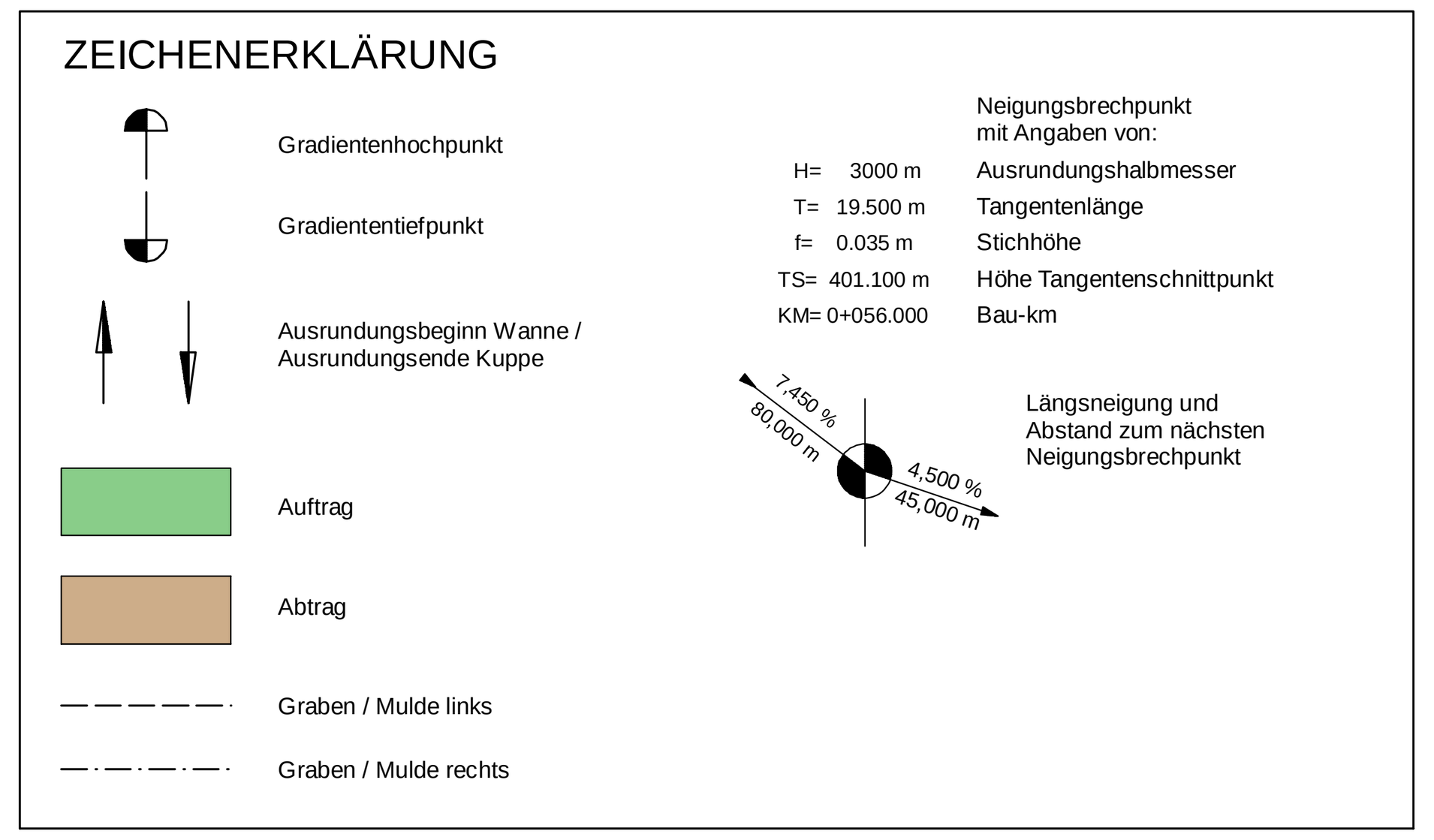

Lagebezug: 42 / 83 (3°), LS 150 — Höhenbezug: DHHN 92 / HS 160

1

ARGE B 6n, BA 17
KREBS+KIEFER, Ingenieure GmbH
Ingenieurgesellschaft KEMPA mbH
Parsevalstraße 6
06749 Bitterfeld-Wolfen
Tel. 03493 / 773-26
Fax. 03493 / 773-27

bearbeitet	26.05.2017	Sorg
gezeichnet	26.05.2017	Hedel
geprüft	26.05.2017	Henning

Landesstraßenbaubehörde
Sachsen-Anhalt
Regionalbereich Ost
Gropiusallee 1 - 06846 Dessau-Roßlau
Tel. 0340/ 65090 - Fax 0340/ 65092100

nachgeprüft:	14.11.2017	gez. Müller

Nr.	Art der Änderung	Datum	Zeichen
A	Anpassung der Gradiente durch Amphibien	26.05.17	Sorg

FESTSTELLUNGSENTWURF

Straßenbauverwaltung

Straße: B 6 n

Station: NK 4238 056, Stat.: 0+000,0 - NK 4239 053, Stat.: 0+314,0

PROJIS-Nr.: 4104

Unterlage / Blatt-Nr.: 8 / 26 A

Höhenplan

WW 109n
Bau-km 0+000 - 0+640
Maßstab: 1 : 1.000 / 100

B 6n , BA 17
Köthen - A 9

Bau-km 0+200,000 - 14+500,000

Aufgestellt:

gez. Wanzek

Dessau-Roßlau, den 14.11.2017
Landesstraßenbaubehörde Sachsen-Anhalt
Regionalbereich Ost

Festgestellt:

Halle (Saale), den ....
Landesverwaltungsamt Sachsen-Anhalt

Blattgröße — Plotdatum: 15.11.17 — H_WW109n_FE.PLT/H_WW109n_FE