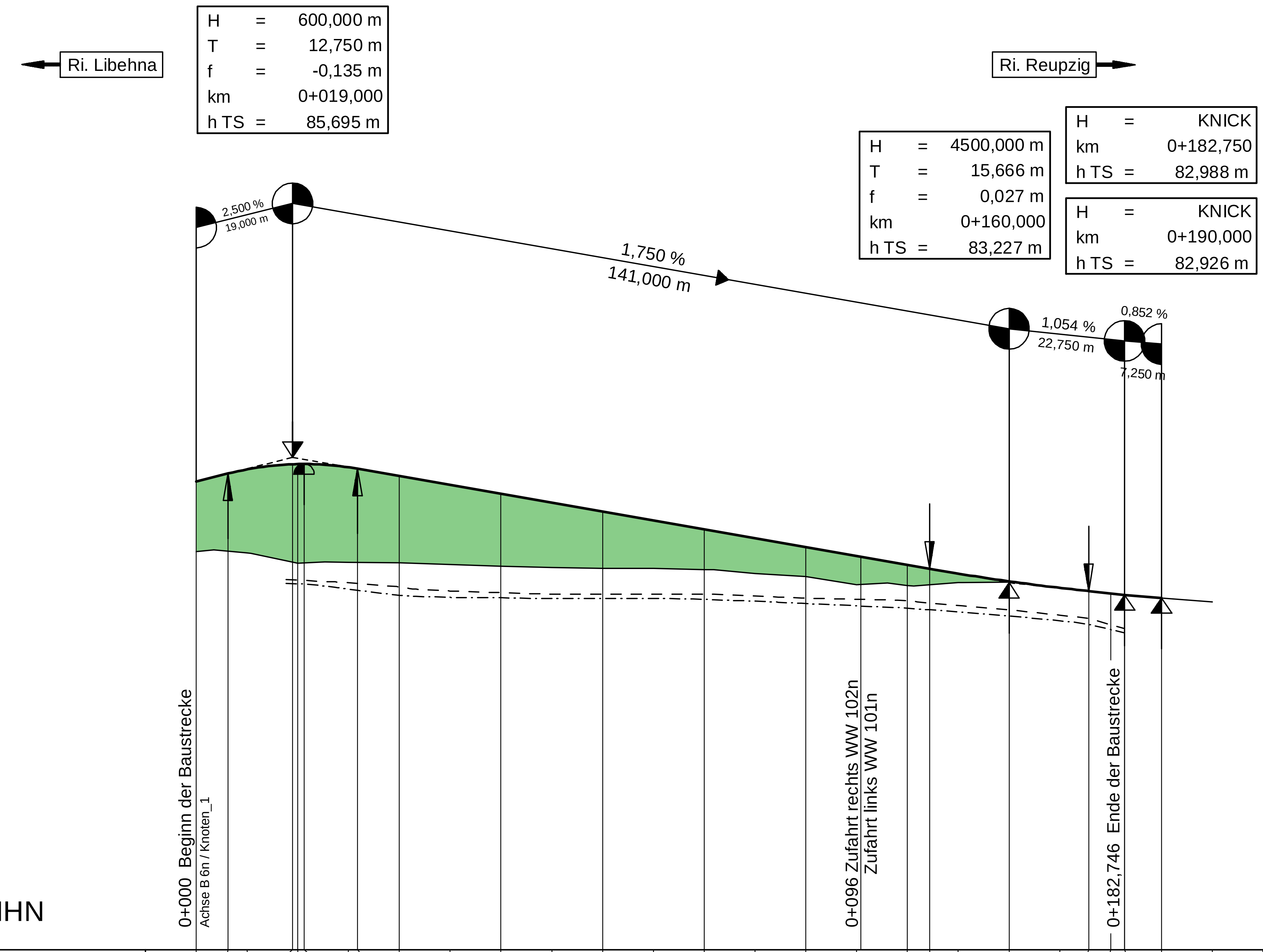

Band	Werte
Gradientenhöhe	85,220; 85,376; 85,458; 85,560; 85,562; 85,564; 85,500; 85,472; 85,327; 85,152; 84,977; 84,802; 84,627; 84,452; 84,277; 84,102; 83,927; 83,752; 83,577; 83,502; 83,406; 83,255; 83,126; 83,062; 83,017; 82,988; 82,926
Station Gradiente	0,000; 6,250; 10,000; 19,000; 20,000; 21,250; 30,000; 31,750; 40,000; 50,000; 60,000; 70,000; 80,000; 90,000; 100,000; 110,000; 120,000; 130,000; 140,000; 144,334; 150,000; 160,000; 170,000; 175,666; 180,000; 182,750; 190,000; 200,000
Mulde/Graben links	83,28; 83,14; 83,03; 83,00; 83,00; 82,92; 82,87; 82,69; 82,40
Mulde/Graben rechts	83,21; 82,98; 82,93; 82,92; 82,90; 82,82; 82,72; 82,57; 82,30
Geländehöhe	83,84; 83,87; 83,81; 83,81; 83,62; 83,64; 83,63; 83,62; 83,59; 83,55; 83,53; 83,51; 83,51; 83,49; 83,48; 83,40; 83,35; 83,19; 83,22; 83,17; 83,16; 83,23; 83,23; 83,24; 83,24; 83,12; 83,09; 83,01; 82,93; 82,84
Station Gelände	0,000; 3,457; 10,000; 10,735; 20,000; 25,340; 30,000; 40,000; 50,000; 60,000; 70,000; 80,000; 90,000; 100,000; 101,887; 110,000; 120,000; 130,000; 136,083; 140,000; 141,220; 150,000; 150,834; 159,824; 160,000; 170,000; 172,748; 180,000; 190,000; 200,000

0+000 0+100 0+200

Krümmung
Maßstab 100/R [cm]

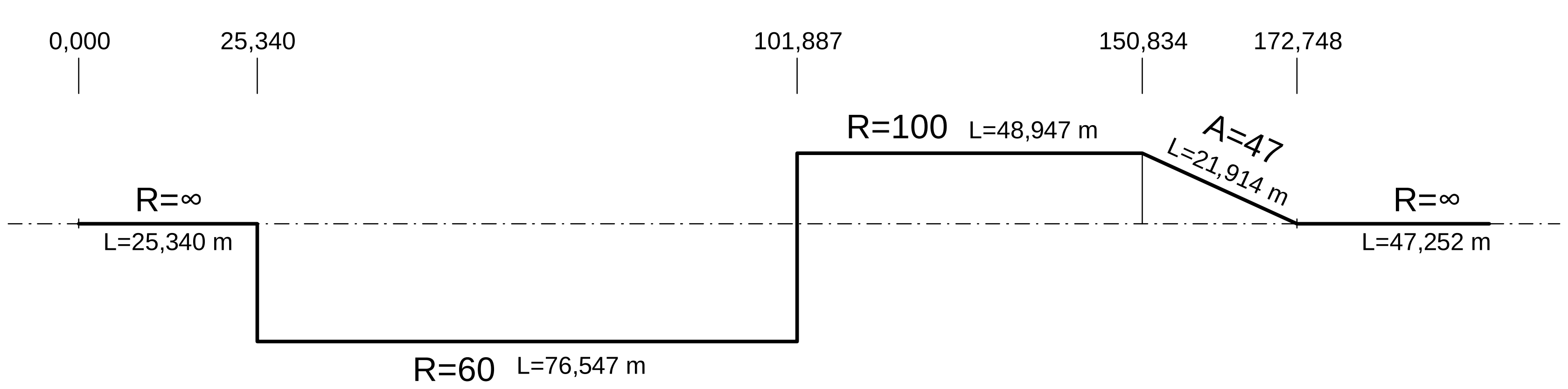

Querneigung
Maßstab: 5,00 % / cm [cm]

linker Fahrbahnrand
rechter Fahrbahnrand

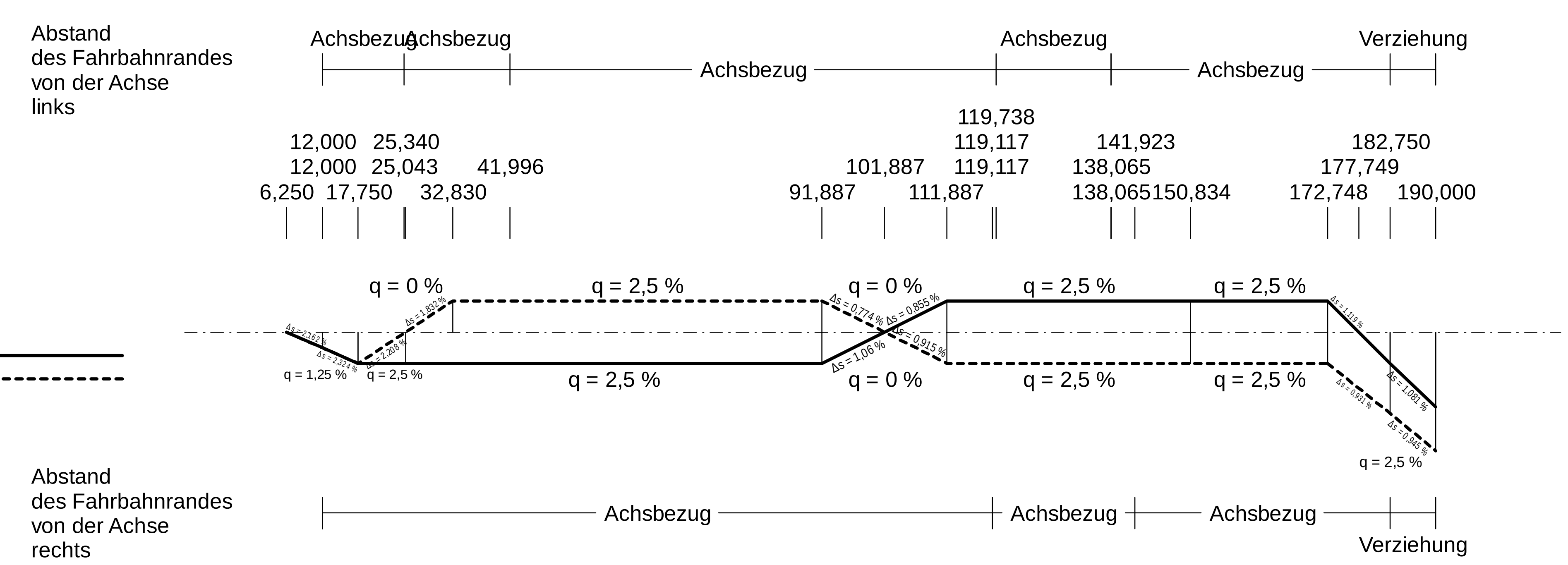

ZEICHENERKLÄRUNG

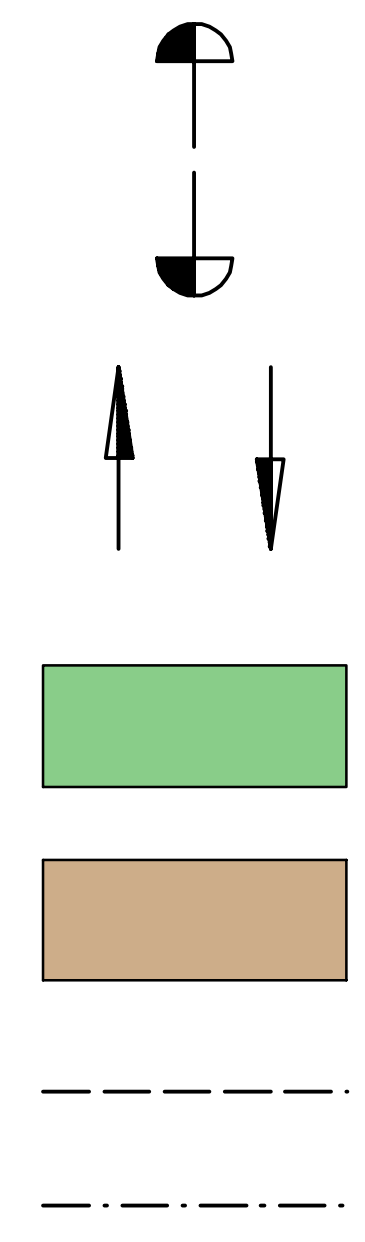

- Gradientenhochpunkt
- Gradiententiefpunkt
- Ausrundungsbeginn Wanne / Ausrundungsende Kuppe
- Auftrag
- Abtrag
- Graben / Mulde links
- Graben / Mulde rechts

Neigungsbrechpunkt mit Angaben von:

H= 3000 m	Ausrundungshalbmesser
T= 19.500 m	Tangentenlänge
f= 0.035 m	Stichhöhe
TS= 401.100 m	Höhe Tangentenschnittpunkt
KM= 0+056.000	Bau-km

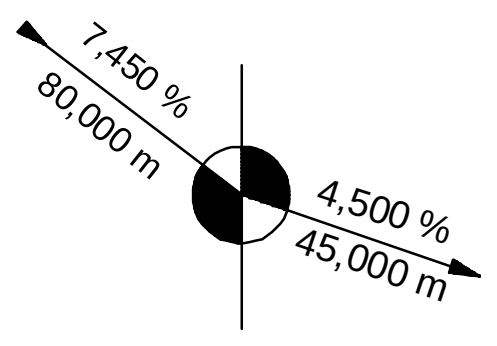

Längsneigung und Abstand zum nächsten Neigungsbrechpunkt

Lagebezug: 42 / 83 (3°), LS 150   Höhenbezug: DHHN 92 / HS 160

1

ARGE B 6n, BA 17
KREBS+KIEFER, Ingenieure GmbH
Ingenieurgesellschaft KEMPA mbH
Parsevalstraße 6
06749 Bitterfeld-Wolfen
Tel. 03493 / 773-26
Fax. 03493 / 773-27

bearbeitet	12.2016	Schmidt
gezeichnet	12.2016	Schmidt
geprüft	12.2016	Strauch

Landesstraßenbaubehörde Sachsen-Anhalt
Regionalbereich Ost
Gropiusallee 1 - 06846 Dessau-Roßlau
Tel. 0340/ 65090 - Fax 0340/ 65092100

nachgeprüft:	14.11.2017	gez. Müller

Nr.	Art der Änderung	Datum	Zeichen
A	Anpassung der Gradiente durch Amphibien	26.05.17	Sorg

FESTSTELLUNGSENTWURF

Straßenbauverwaltung

Straße: B 6 n
Station: NK 4238 056, Stat.: 0+000,0 - NK 4239 053, Stat.: 0+314,0

PROJIS-Nr.: 4104

Unterlage / Blatt-Nr.: 6 / 20 A
Höhenplan
K 2078 Nord
Bau-km 0+000 - 0+182,746
Maßstab: 1 : 1.000 / 100

B 6n , BA 17
Köthen - A 9
Bau-km 0+200,000 - 14+500,000

Aufgestellt:
gez. Wanzek
Dessau-Roßlau, den 14.11.2017
Landesstraßenbaubehörde Sachsen-Anhalt
Regionalbereich Ost

Festgestellt:
Halle (Saale), den ....
Landesverwaltungsamt Sachsen-Anhalt