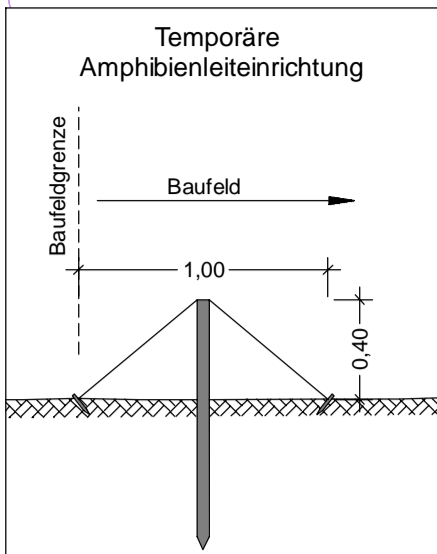
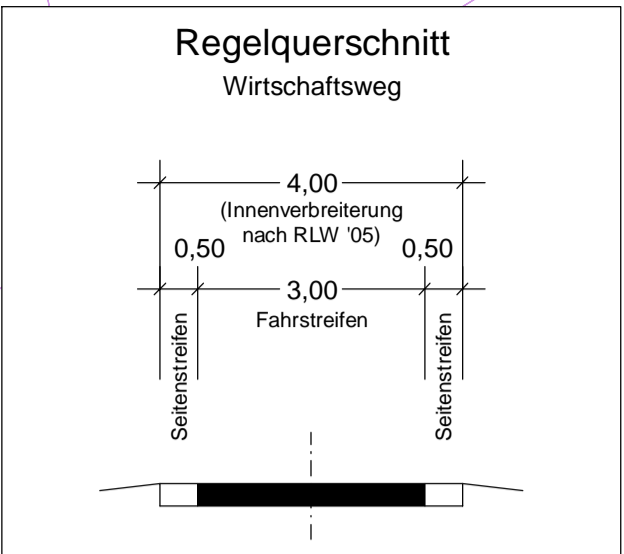
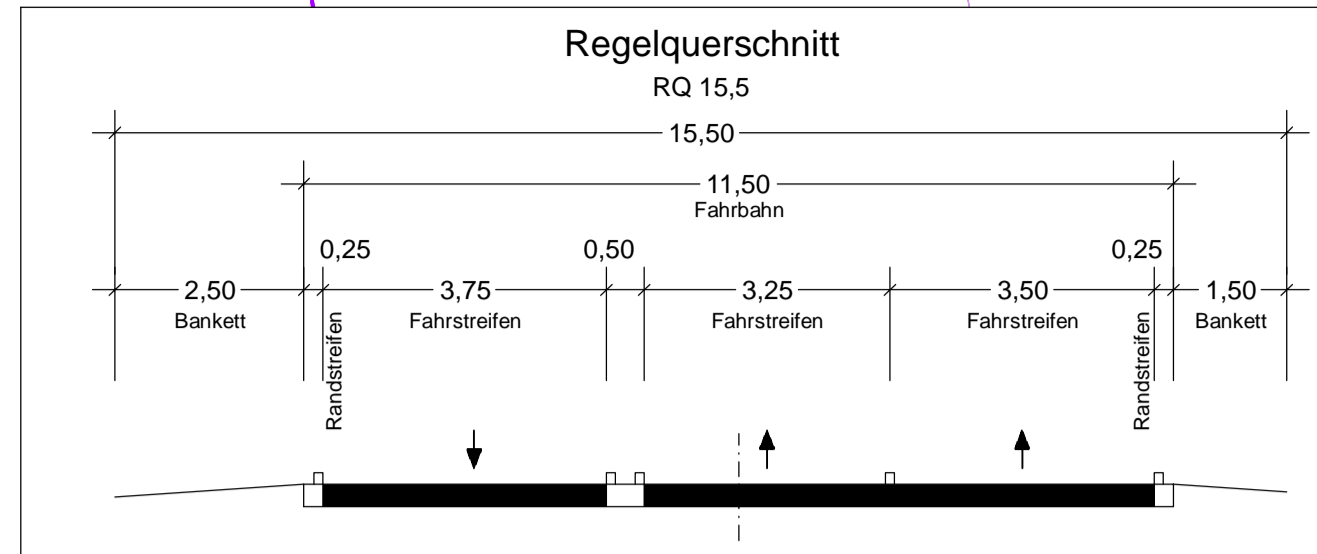
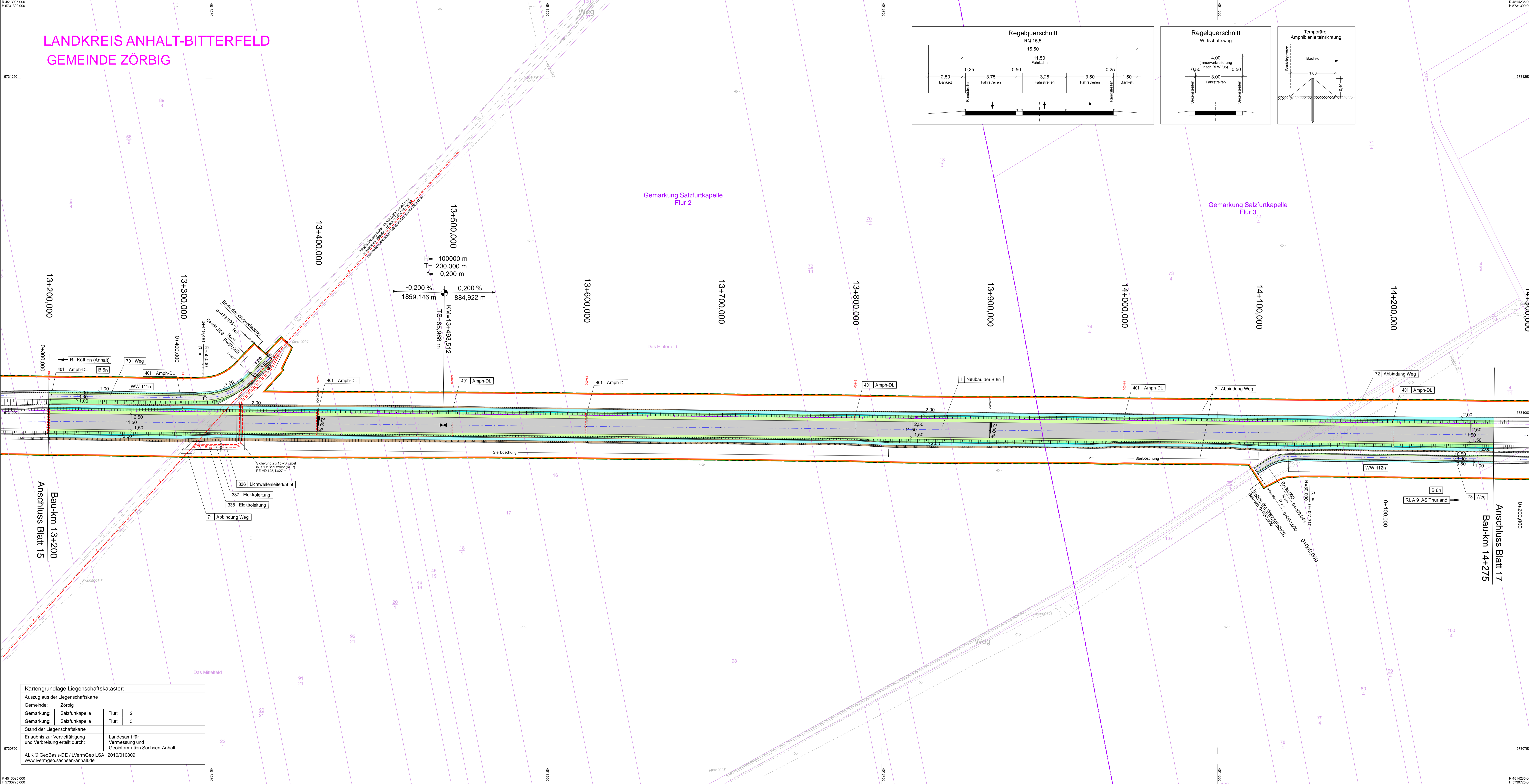


LANDKREIS ANHALT-BITTERFELD  
GEMEINDE ZÖRBIG



### ZEICHENERKLÄRUNG

**Planung**

- Einheitsböschung
- Mulde mit Fiedrichtung
- Bankett
- Fahrbahn mit Achse und Fahrstreifenaufteilung
- Bankett
- Dammabdeckung
- Wirtschaftsweg (WW)
- Straßenoberflächen
- Fahrbahnteiler / Insel
- Brücke mit Widerlager
- Pflaster

**Sonstiges**

- Leiteinrichtung für Amphibien und Kleintiere
- Lauffläche
- Temporäre Amphibienteileinrichtung
- Baufeldgrenze VP
- Amphibienüberlassung mit Stationsangabe
- Rückbaustrecke
- Rückbaufläche
- Bauwerk mit Nummer
- vermessener Baumbestand
- Baumfällung
- Baumschutz / Schutzzaun während der Bauzeit

**Verwaltung**

- Gemeindegrenze
- Gemarkungsgrenze
- Flurgrenze
- Flurstücksgrenze
- Flurstücksnummer
- Zusammengehörigkeitspfeil
- Entwässerung geplant
- Rohrdurchlass mit Böschungstück

**Versorgungseinrichtungen**

vorhanden	geplant	
		Trinkwasserleitung
		Gasleitung
		E-Freileitung
		E-Leitung
		Femmelleitung
		Abwasserleitung
		Robölpipeline
		TKI-Leitung

**Neigungsbedingung**

- H = 15,000 m
- T = 382,156 m
- Stützweite
- Bau-km
- Höhe Tangentenschnittpunkt
- Längsneigung und Abstand zum nächsten Neigungsbedingungspunkt
- Gradientenhochpunkt
- Gradienten tiefpunkt
- 2,50 %
- Querneigung (%)

**Legende**

- 
- 
- 
- 
- 
- 

**Technische Daten**

Lagebezug: 42 / 83 (3°), LS 150 Höhenbezug: DHHN 92 / HS 160

Blatt	1	2	3	4	5	6	7	8	9	10	11	12	13	14	15	16	17
16																	

ARGE B 6n, BA 17	KREBS+KIEFER	bearbeitet	26.05.2017	Sorg
KREBS+KIEFER, Ingenieure GmbH	KEMPA	gezeichnet <td>26.05.2017 <td>Hedel</td> </td>	26.05.2017 <td>Hedel</td>	Hedel
Ingenieurgesellschaft KEMPA mbH		geprüft <td>26.05.2017 <td>Hening</td> </td>	26.05.2017 <td>Hening</td>	Hening

Landesstraßenbaubehörde Sachsen-Anhalt	Regionalbereich Ost	nachgeprüft	14.11.2017	gez. Müller
Grünpolweg 1	06546 Dessau-Roßlau			
Tel: 0340 65000	Fax: 0340 65092100			

B	Anpassung der Gradienten durch Amphibien	26.05.17	Sorg
1	Baumpflanzungen; Schutzeinrichtungen <th>Nov. 2010</th> <th>Ludley</th>	Nov. 2010	Ludley
Nr.	Art der Änderung	Datum	Zeichen

### FESTSTELLUNGSENTWURF

Straßenbauverwaltung	Unterlage / Blatt-Nr.:	7 / 16 B
Straße: B 6 n	Lageplan	
Station: NK 4238 056, Stat.: 0+000,0 - NK 4239 053, Stat.: 0+314,0	Bau-km 13+200 - 14+275	
PROJIS-Nr.: 4104	Maßstab: 1 : 1000	
<b>B 6 n, BA 17</b>		
<b>Köthen - A 9</b>		
<b>Bau-km 0+200,000 - 14+500,000</b>		
Aufgestellt:	Festgestellt:	
gez. Wanzek	Halle (Baute), den...	
Dessau-Roßlau, den 14.11.2017	Landesstraßenbaubehörde Sachsen-Anhalt	
	Regionalbereich Ost	

Blattgröße: Ploktikum: 15.11.17 L-1T, 16.PLT/L-1T, 16

Kartengrundlage Liegenschaftskataster:

Auszug aus der Liegenschaftskarte

Gemeinde: Zörbig

Gemarkung: Salzfurtkapelle Flur: 2

Gemarkung: Salzfurtkapelle Flur: 3

Stand der Liegenschaftskarte

Erlaubnis zur Veröffentlichung und Verbreitung erteilt durch:

Landesamt für Vermessung und Geoinformation Sachsen-Anhalt

2010/010809

www.vermgeo.sachsen-anhalt.de

ALK © GeoBasis-DE / LVermGeo LSA

R 4513065.000  
H 5731300.000

R 4514238.000  
H 5731300.000