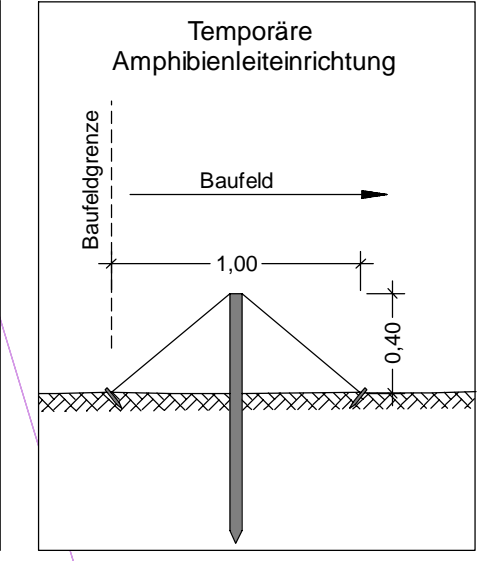
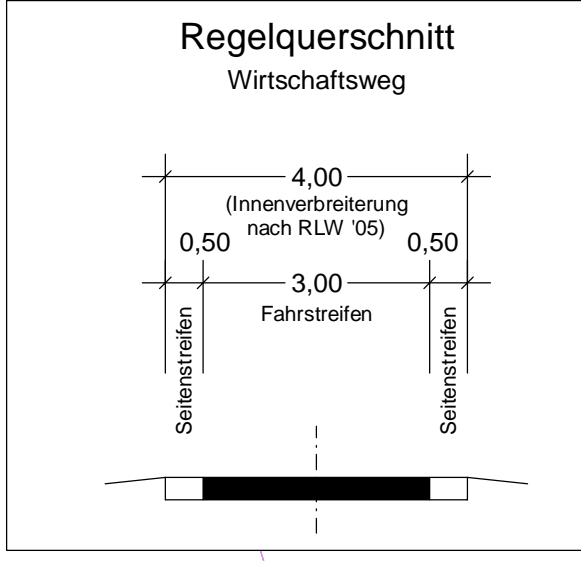
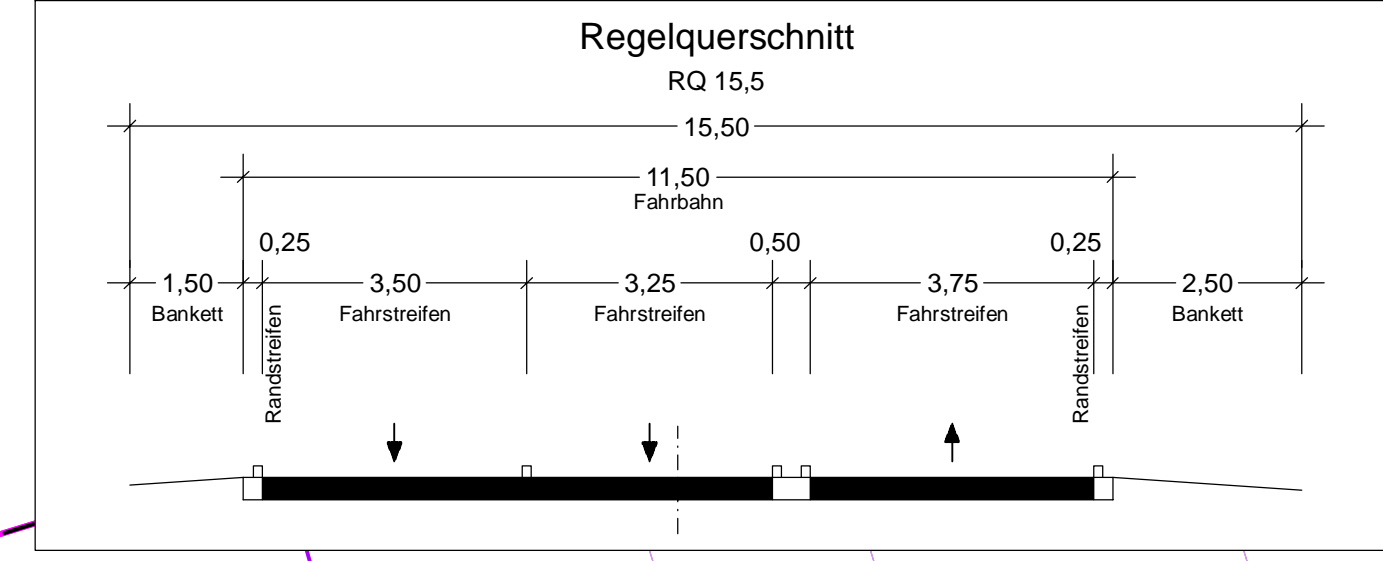


**Bauwerk BW 120U**  
 Brücke im Zuge des Wirtschaftsweges  
 (Hinsdorfer Straße) über die B 6n

Bau-km 0+300,000 (WW 109n) 11+681,982 (B6n)  
 KrW = 100,00 gon  
 LW = 30,00 m  
 BzG = 4,50 m  
 LH ≥ 4,85 m  
 KH = 1,10 m



### ZEICHENERKLÄRUNG

**Planung**

- Einschneitboschung
- Mulde mit Flechtichtung
- Bankett
- Fahrbahn mit Achse und Fahrstreifenabteilung
- Bankett
- Dammboschung
- Wirtschaftsweg (WW '1)
- Straßenbernebenflächen
- Fahrbahnteiler / Insel
- Brücke mit Widerlager
- Pflaster

**Sonstiges**

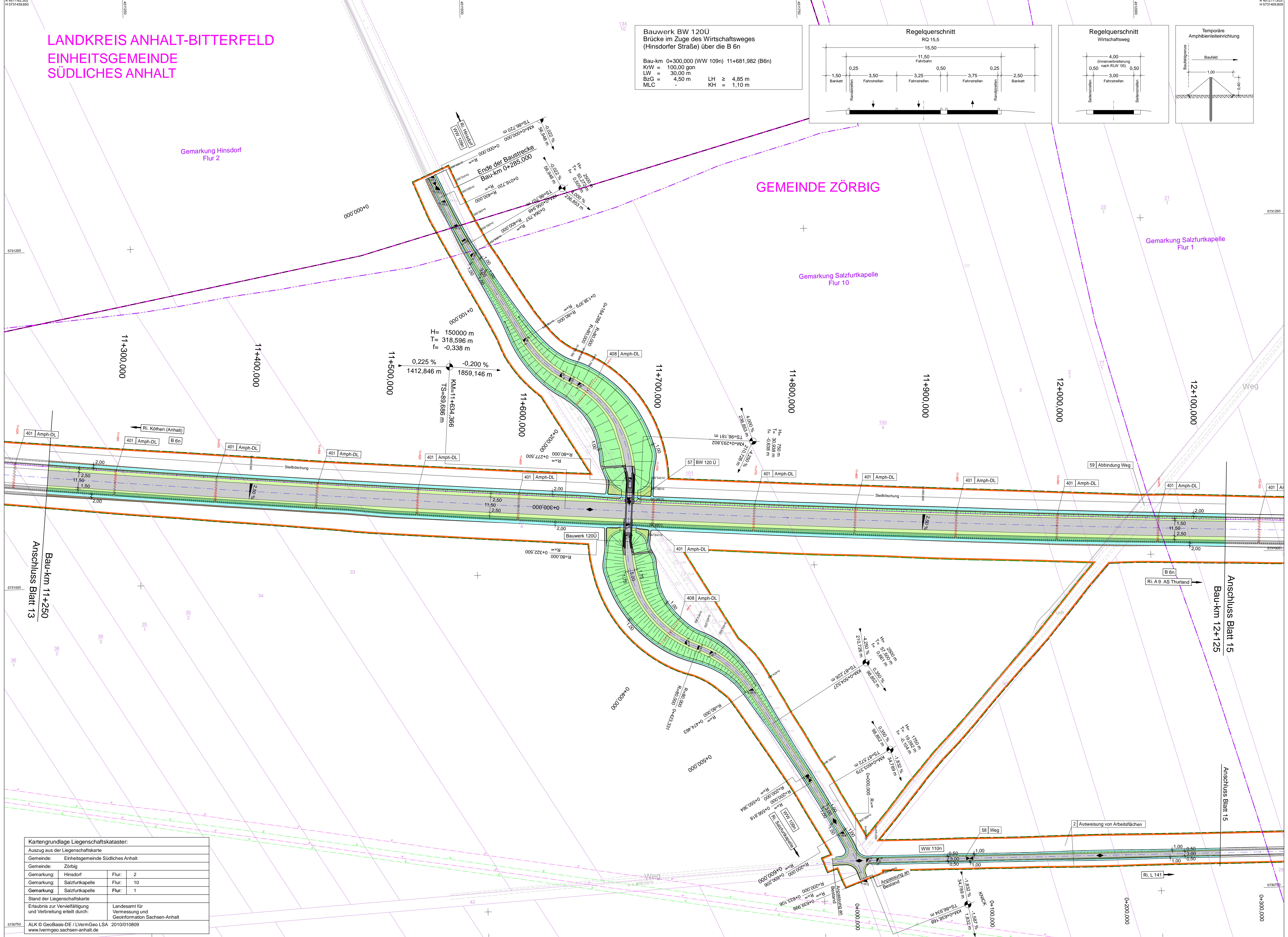
- Leiteneinrichtung für Amphibien und Kleinere
- Lauffläche
- Temporäre Amphibienleiteneinrichtung
- Baufeldgrenze VP
- Baufeldgrenze BA 17
- Amphibiendurchlass mit Stationsangabe
- Rückbaustrecke
- Rückbaufläche
- Bauwerk mit Nummer
- vermessener Baumbestand
- Baumfällung
- Baumschutz / Schutzzaun während der Bauzeit

**Verwaltung**

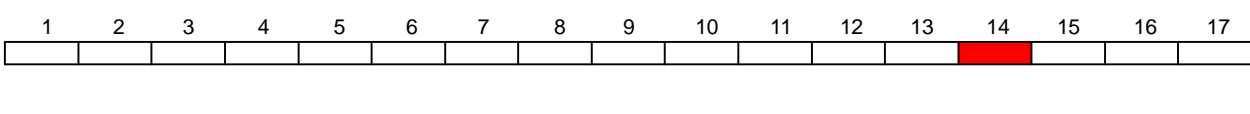
- Gemeindegrenze
- Gemarkungsgrenze
- Flurgrenze
- Flurstücksgrenze
- Flurstücksnummer
- Zusammengehörigkeitspfeil
- Entwässerung geplant
- Rohrdurchlass mit Böschungstück

**Versorgungseinrichtungen**

vorhanden	geplant



Lagebezug: 42 / 83 (3°), LS 150 Höhenbezug: DHHN 92 / HS 160



ARGE B 6n, BA 17	KREBS+KIEFER	bearbeitet	26.06.2017	Sorg
KREBS+KIEFER, Ingenieure GmbH	KEMPA	gezeichnet	26.06.2017	Hedel
Ingenieurgesellschaft KEMPA mbH		geprüft	26.06.2017	Henning
Pampusstraße 6 06743 Bitterfeld-Wolfen Tel. 03493 / 773-26 Fax 03493 / 773-27				

Landesstraßenbaubehörde Sachsen-Anhalt Regionalbereich Ost	nachgeprüft:	14.11.2017	gez. Müller
	Gruppenleiter 1	05645 Dessau-Roßlau	
	Tel. 0349 / 65090	Fax 0349 / 65092100	

B	Anpassung der Gradienten durch Amphibien	26.05.17	Sorg
1	Baumpflanzungen; Schutzeinrichtungen	Nov. 2010	Ludwig
Nr.	Art der Änderung	Datum	Zeichen

### FESTSTELLUNGSENTWURF

Straßenbauverwaltung  
 Straße: B 6 n  
 Station: NK 4238 056, Stat.: 0+000,0 - NK 4239 053, Stat.: 0+314,0  
 PROJIS-Nr.: 4104

Unterlage / Blatt-Nr.: 7 / 14 B  
 Lageplan  
 Bau-km 11+250 - 12+125  
 Maßstab: 1 : 1000

<b>B 6n, BA 17</b> Köthen - A 9 Bau-km 0+200,000 - 14+500,000	
Aufgestellt:	Festgestellt:
gez. Wanzenek	Halle (Saale), den
Dessau-Roßlau, den 14.11.2017	Landesstraßenbaubehörde Sachsen-Anhalt Regionalbereich Ost

Kartengrundlage Liegenschaftskataster:  
 Auszug aus der Liegenschaftskarte

Gemeinde:	Einheitsgemeinde Südliches Anhalt
Gemeinde:	Zörbig
Gemarkung:	Hinsdorf Flur: 2
Gemarkung:	Salzfurkapelle Flur: 10
Gemarkung:	Salzfurkapelle Flur: 1

Stand der Liegenschaftskarte  
 Erlaubnis zur Veröffentlichung und Verbreitung erteilt durch:  
 Landesamt für Vermessung und Geoinformation Sachsen-Anhalt

ALK © GeoBasis-DE / LVermGeo LSA 2010/010809  
 www.lvermgeo.sachsen-anhalt.de