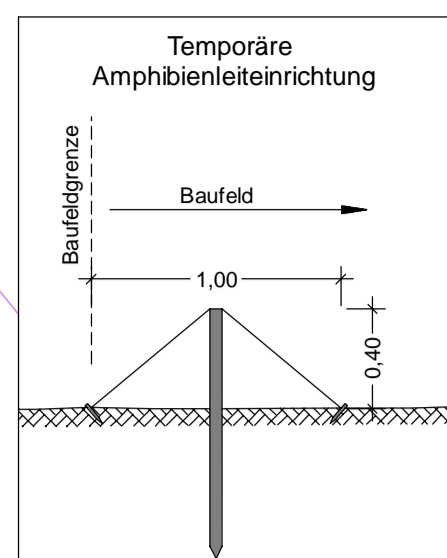
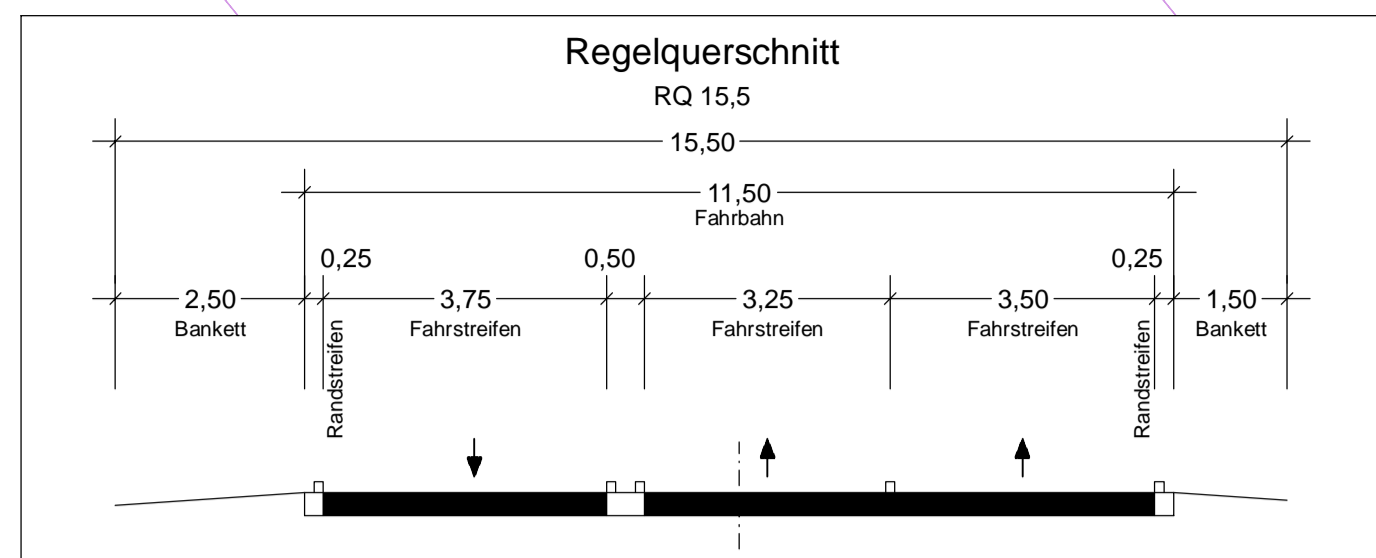


LANDKREIS ANHALT-BITTERFELD
EINHEITSGEMEINDE
SÜDLICHES ANHALT



ZEICHENERKLÄRUNG

Planung

- Einschnittsböschung
- Bankett mit Fließrichtung
- Fahrbahn mit Achse und Fahrstreifenaufteilung
- Bankett
- Dammböschung
- Wirtschaftsweg (WW')
- Straßennebenflächen
- Fahrbahnteiler / Insel
- Brücke mit Widerlager
- Pflaster

Sonstiges

- Leiteinrichtung für Amphibien und Kleintiere
- Lauffläche
- Temporäre Amphibienleiteinrichtung
- Baufeldgrenze VP
- Baufeldgrenze BA 17
- Amphibien durchlass mit Stationsangabe
- Rückbaustrecke
- Rückbaufläche
- Bauwerk mit Nummer
- vermessener Baumbestand
- Baumfällung
- Baumschutz / Schutzzaun während der Bauzeit

Verwaltung

- Gemeindegrenze
- Gemarkungsgrenze
- Flurgrenze
- Flurstücksgrenze
- Flurstücksnummer
- Zusammengehörigkeitspfeil

Entwässerung geplant

- Rohrdurchlass mit Böschungsstück

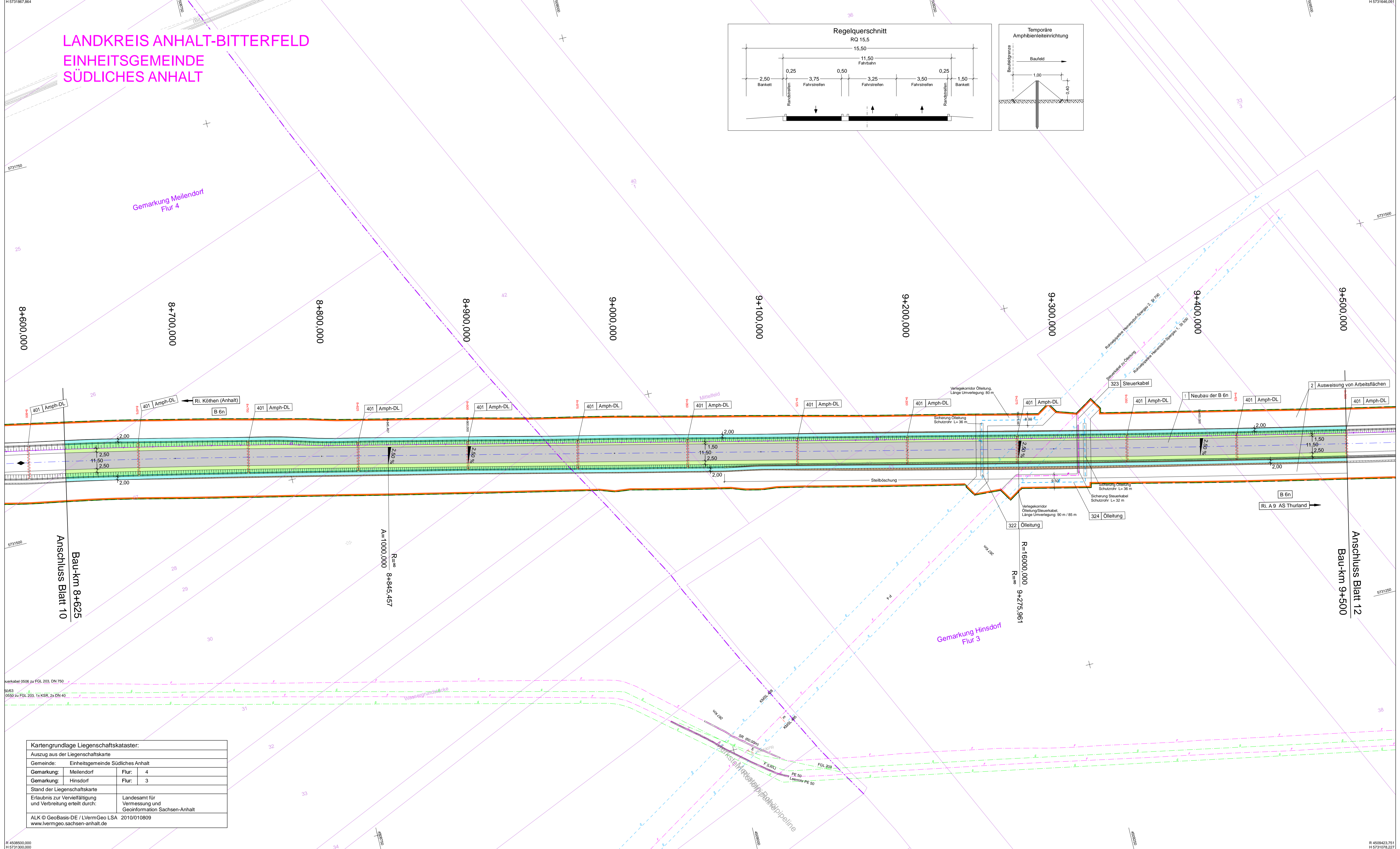
Versorgungseinrichtungen

vorhanden	geplant	Legende
		Trinkwasserleitung
		Gasleitung
		E-Freileitung
		E-Leitung
		Fernmeldeleitung
		Abwasserleitung
		Rohrleitung
		TKI-Leitung

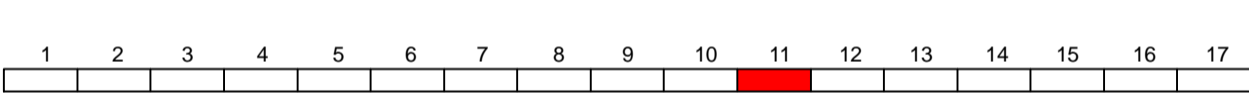
Technische Daten:
 H = 15.000 m
 T = 362.155 m
 f = 4.372 m
 km = 0.460/335
 HTS = 415.868 m
 Neigungsbrechpunkt mit Angabe von Ausrichtungshalbmesser, Tangentiallänge, Steigung, Bau-km, Höhe Tangentialbrechpunkt, Längeneigung und Abstand zum nächsten Neigungsbrechpunkt.

Querneigung (%): 2,50%

Legende für Entwässerung:
 156/5
 7+150



Lagebezug: 42 / 83 (3°), LS 150 Höhenbezug: DHHN 92 / HS 160



ARGE B 6n, BA 17	KREBS+KIEFER	bearbeitet	26.05.2017	Sorg
	KEMPA	gezeichnet	26.05.2017	Hedel
		geprüft	26.05.2017	Herring

KREBS+KIEFER Ingenieure GmbH
 Ingenieurgesellschaft KEMPA mbH
 Parnitzstraße 6
 06749 Bitterfeld-Wolfen
 Tel. 03493 / 773-26
 Fax 03493 / 773-27

Landesstraßenbaubehörde Sachsen-Anhalt Regionalbereich Ost	nachgeprüft:	14.11.2017	gez. Müller
	Gruppierliste 1	06846 Dessau-Roßlau	
		0340/65090	Fax 0340/65092100

B	Anpassung der Gradienten durch Amphibien	26.05.17	Sorg
1	Baumfällungen, Schutzeinrichtungen	Nov. 2010	Ludley
Nr.	Art der Änderung	Datum	Zeichen

FESTSTELLUNGSENTWURF

Straßenbauverwaltung	Unterlage / Blatt-Nr.: 7 / 11 B
Straße: B 6 n	Lageplan
Station: NK 4239 056, Stat.: 0+000,0 - NK 4239 053, Stat.: 0+314,0	Bau-km 8+625 - 9+500
PROJIS-Nr.: 4104	Maßstab: 1 : 1000

B 6n, BA 17
Köthen - A 9
Bau-km 0+200,000 - 14+500,000

Aufgestellt:	Festgestellt:
gez. Wanzek	
Dessau-Roßlau, den 14.11.2017	Halle (Saale), den
Landesstraßenbaubehörde Sachsen-Anhalt Regionalbereich Ost	Landesverwaltungsamt Sachsen-Anhalt

Kartengrundlage Liegenschaftskataster:

Auszug aus der Liegenschaftskarte

Gemeinde:	Einheitsgemeinde Südliches Anhalt
Gemarkung:	Meilendorf
Flur:	4
Gemarkung:	Hinsdorf
Flur:	3

Stand der Liegenschaftskarte

Erlaubnis zur Veröffentlichung und Verbreitung erteilt durch:

Landesamt für Vermessung und Geoinformation Sachsen-Anhalt
--

ALK © GeoBasis-DE / LVermGeo LSA 2010/010809
www.lvrmgeo.sachsen-anhalt.de