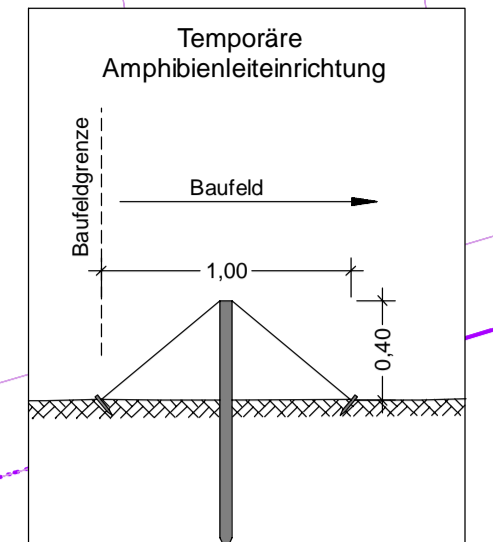
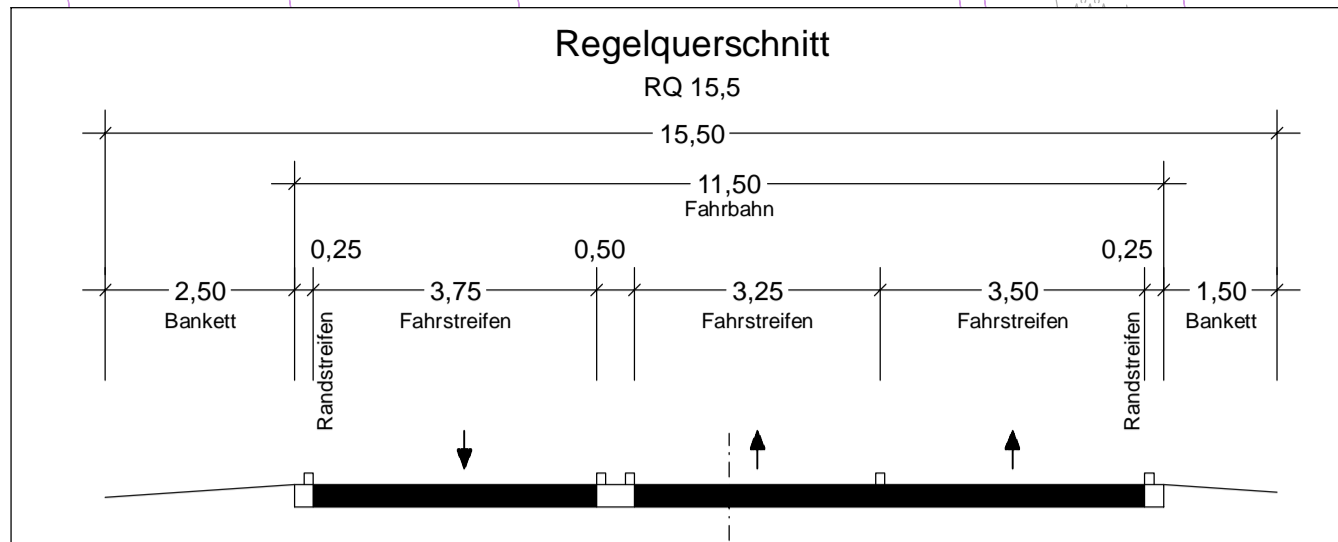
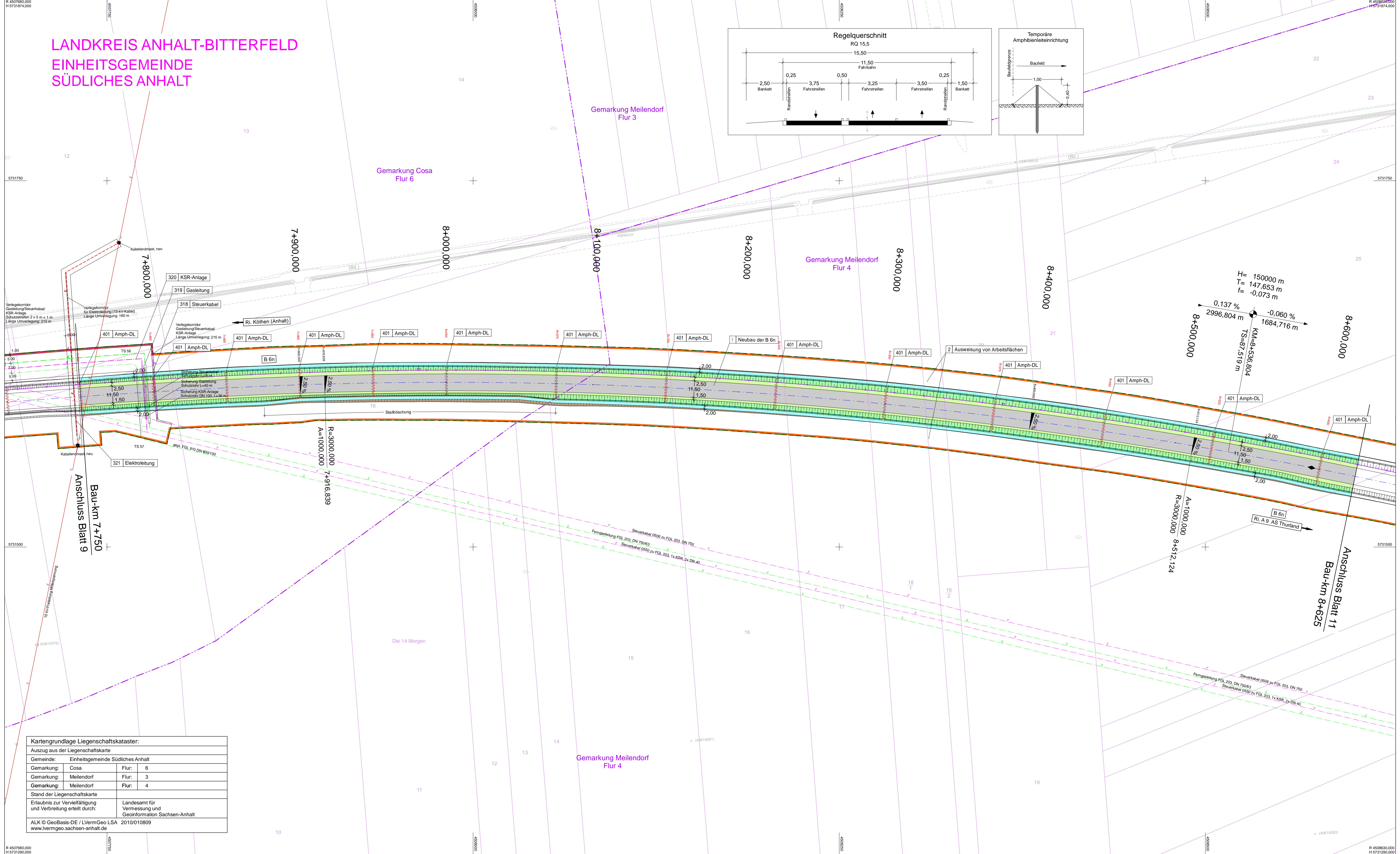


**LANDKREIS ANHALT-BITTERFELD
EINHEITSGEMEINDE
SÜDLICHES ANHALT**



ZEICHENERKLÄRUNG

Planung

- Einschnittsböschung
- Mulde mit Fließrichtung
- Bankett
- Fahrbahn mit Achse und Fahrstreifen
- Dammboschung
- Wirtschaftsweg (WW')
- Straßennebenflächen
- Fahrbahnteiler / Insel
- Brücke mit Widerlager
- Pflaster

Sonstiges

- Leiteinrichtung für Amphibien und Kleintiere
- Lauffläche
- Temporäre Amphibienleiteinrichtung
- Baufeldgrenze VP
- Baufeldgrenze BA 17
- Amphibiendurchlass mit Stationsangabe
- Rückbaustrecke
- Rückbaufläche
- Bauwerk mit Nummer
- vermessener Baumbestand
- Baumfällung
- Baumschutz / Schutzzaun während der Bauzeit

Verwaltung

- Gemeindegrenze
- Gemarkungsgrenze
- Flurgrenze
- Flurstücksgrenze
- Flurstücksnummer
- Zusammengehörigkeitspfeil

Entwässerung

- geplant
- vorhanden
- geplant
- Trinkwasserleitung
- Gasleitung
- E-Freileitung
- E-Leitung
- Fernwärmeleitung
- Abwasserleitung
- Robölpipeline
- TKI-Leitung

Entwässerung

- geplant
- vorhanden
- Trinkwasserleitung
- Gasleitung
- E-Freileitung
- E-Leitung
- Fernwärmeleitung
- Abwasserleitung
- Robölpipeline
- TKI-Leitung

Neigungsbruchpunkt

H = 15.000 m
T = 362.155 m
km = 0.460 / 335
HTS = 415.868 m

Neigungsbruchpunkt mit Angabe von:
Ausrichtungshalbmesser
Tangentenlänge
Steinbreite
Bau-km
Höhe Tangentenschnittspitze
Längsneigung und Abstand zum nächsten Neigungsbruchpunkt

Gradientenhochpunkt
Gradiententiefpunkt

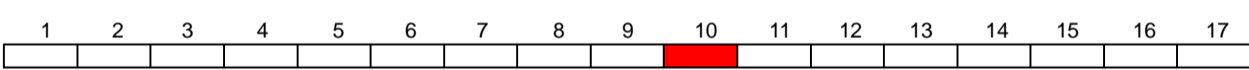
2,50 %
Querneigung (%)

Versorgungseinrichtungen

vorhanden geplant

- Trinkwasserleitung
- Gasleitung
- E-Freileitung
- E-Leitung
- Fernwärmeleitung
- Abwasserleitung
- Robölpipeline
- TKI-Leitung

Lagebezug: 42 / 83 (3'), LS 150 Höhenbezug: DHHN 92 / HS 160



ARGE B 6n, BA 17	KREBS+KIEFER KEMPA	bearbeitet	26.05.2017	Sorg
		gezeichnet	26.05.2017	Hedel
		geprüft	26.05.2017	Hennig

<p>Landesstraßenbaubehörde Sachsen-Anhalt Regionalbereich Ost</p>	nachgeprüft:	14.11.2017	gez. Müller

C	Anpassung der Gradienten durch Amphibien	26.05.17	Sorg
2	reiser Leitungsverlauf für FGL, anst. Kabeltrasse; neu Trasse FGL zur Querschnitts-Änderung 5/11; 3/13, 3/13; landschaftspflegerische Begleitplanung; Anpassung technologischer Streifen u. Planfeststellungsgrenze	Mai 2012	Ludley
Nr.	Art der Änderung	Datum	Zeichen

FESTSTELLUNGSENTWURF

Straßenbauverwaltung	Unterlage / Blatt-Nr.: 7 / 10 C
Straße: B 6 n	Lageplan
Station: NK 4238 056, Stat.: 0+000,0 - NK 4239 053, Stat.: 0+314,0	Bau-km 7+750 - 8+625
PROJIS-Nr.: 4104	Maßstab: 1 : 1000

**B 6 n, BA 17
Köthen - A 9
Bau-km 0+200,000 - 14+500,000**

Aufgestellt:	gez. Wanzek	Festgestellt:	
Dessau-Roßlau, den 14.11.2017		Halle (Saale), den	
Landesstraßenbaubehörde Sachsen-Anhalt Regionalbereich Ost		Landesverwaltungsamt Sachsen-Anhalt	

Kartengrundlage Liegenschaftskataster:

Auszug aus der Liegenschaftskarte

Gemeinde:	Einheitsgemeinde Südliches Anhalt		
Gemarkung:	Cosa	Flur:	6
Gemarkung:	Meilendorf	Flur:	3
Gemarkung:	Meilendorf	Flur:	4

Stand der Liegenschaftskarte

Erlaubnis zur Veröffentlichung und Verbreitung erteilt durch:

Landesamt für Vermessung und Geoinformation Sachsen-Anhalt

ALK © GeoBasis-DE / LVermGeo LSA 2010/010809
www.lvermgeo.sachsen-anhalt.de