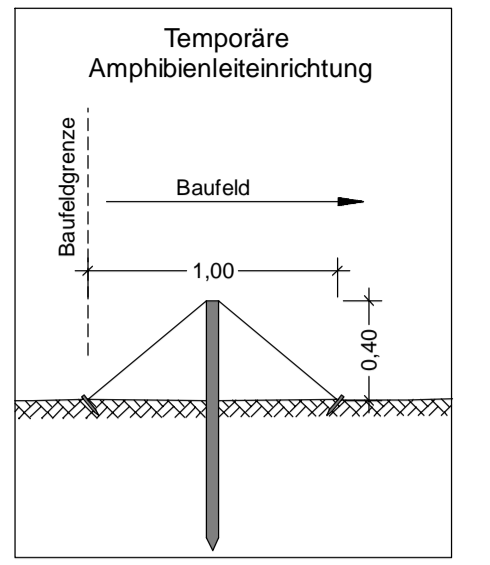
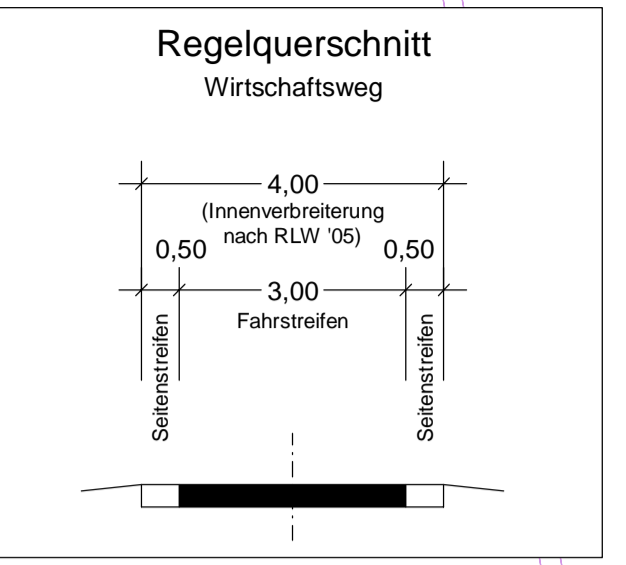
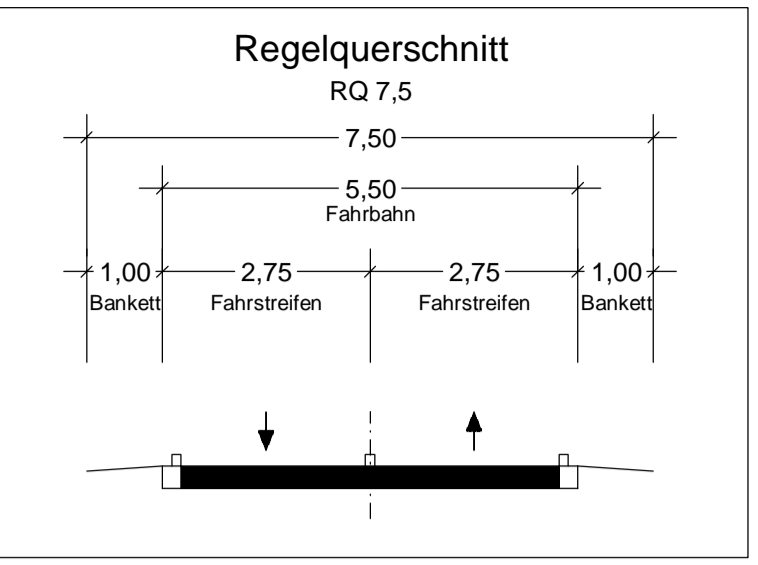
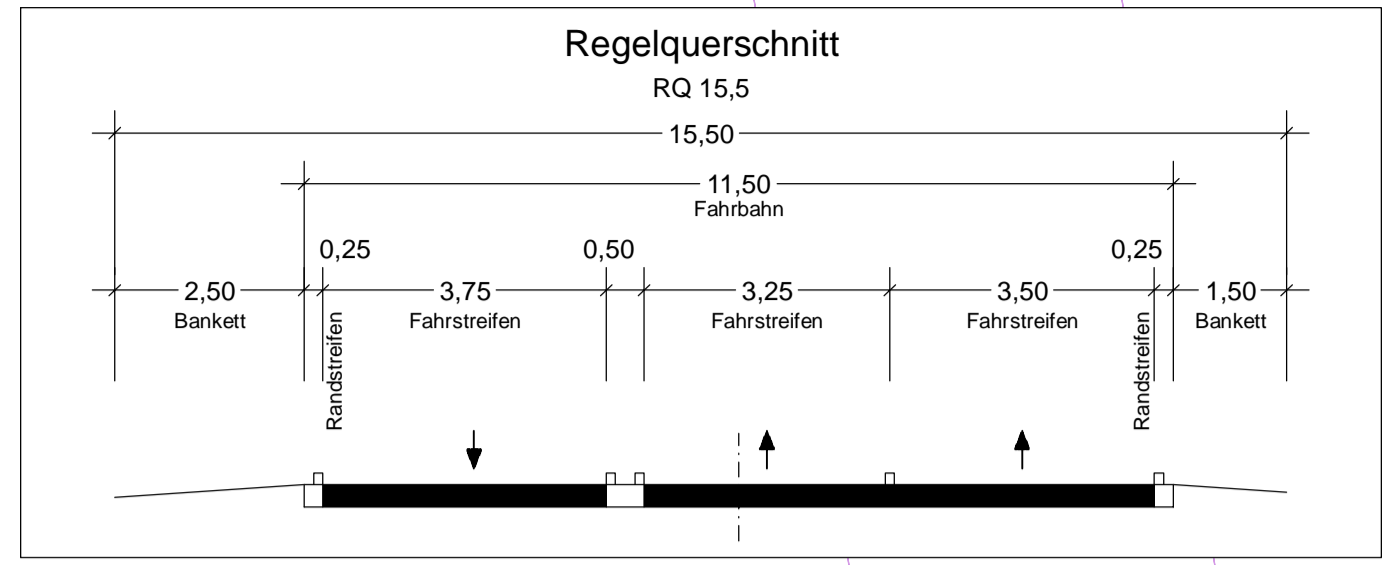


**LANDKREIS ANHALT-BITTERFELD**  
**EINHEITSGEMEINDE SÜDLICHES ANHALT**

**Bauwerk 119U-1**  
Brücke im Zuge der K 2080  
über den B 6n

Bau-km 0+305,000 (K 2080) 7+100,000 (B 6n)  
KrW = 100,00 gon LW = 30,00 m  
BzG = 10,10 m LH = 5,05 m  
MLC = 1,15 m KH = 1,15 m



**ZEICHENERKLÄRUNG**

**Planung**

- Einschnittsböschung
- Mulde mit Fließrichtung
- Bankett
- Fahrbahn mit Achse und Fahrfreiaufteilung
- Bankett
- Dammböschung
- Wirtschaftsweg (WW')
- Straßennebenflächen
- Fahrbahnteiler / Insel
- Brücke mit Widerlager
- Pflaster

**Sonstiges**

- Leiteinrichtung für Amphibien und Kleintiere
- Lauffläche
- Temporäre Amphibienleiteinrichtung
- Baufeldgrenze VP
- Baufeldgrenze BA 17
- Amphibiendurchlass mit Stationsangabe
- Rückbaustrecke
- Rückbaufläche
- Bauwerk mit Nummer
- vermessener Baumbestand
- Baumfällung
- Baumschutz / Schutzzaun während der Bauzeit

**Versorgungseinrichtungen**

vorhanden      geplant

- Trinkwasserleitung
- Gasleitung
- E-Freileitung
- E-Leitung
- Ferrisdeleitung
- Abwasserleitung
- Roböppeline
- TKI-Leitung

**Verwaltung**

- Gemeindegrenze
- Gemarkungsgrenze
- Flurgrenze
- Flurstücksgrenze
- Flurstücksnr. 156/5
- Zusammengehörigkeitspfeil

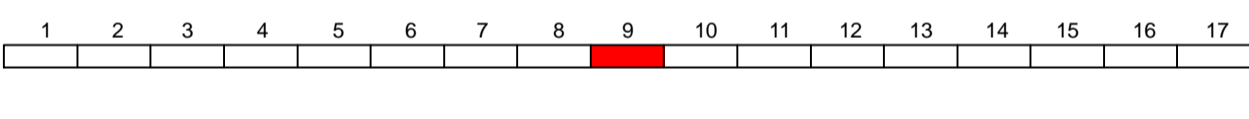
**Entwässerung**

- geplant
- Rohrdurchlass mit Böschungstück

**Legende**

- Neigungsbrechpunkt mit Angabe von Ausrichtungshöhe, Tangentiallänge, Stechhöhe, Bau-km, Höhe Tangentialschrittpunkt, Längslängung und Abstand zum nächsten Neigungsbrechpunkt
- Gradientenhochpunkt
- Gradienten tiefpunkt
- Querneigung (%)

Lagebezug: 42 / 83 (3), LS 150      Höhenbezug: DHHN 92 / HS 160



ARGE B 6n, BA 17	KREBS+KIEFER	bearbeitet	26.05.2017	Sorg
KREBS+KIEFER, Ingenieure GmbH	KEMPA	gezeichnet	26.05.2017	Hedel
Ingenieurgesellschaft KEMPA mbH		geprüft	26.05.2017	Hennig

<p>Landesstraßenbaubehörde Sachsen-Anhalt Regionalbereich Ost</p>	nachgeprüft:	14.11.2017	gez. Müller
	<p>Gruppenleiter: 05846 Dessau-Roßlau Tel. 0340/ 65090      Fax 0340/ 65092100</p>		

C	Anpassung der Gradienten durch Amphibien	26.05.17	Sorg
2	Entwurf der Anlage K 2080/277 Eigenprojekte (Dahm) / 2782 Untergemeinschaft K 2080 / 2783 Untergemeinschaft K 2080 / 2784 Untergemeinschaft K 2080 / 2785 Untergemeinschaft K 2080 / 2786 Untergemeinschaft K 2080 / 2787 Untergemeinschaft K 2080 / 2788 Untergemeinschaft K 2080 / 2789 Untergemeinschaft K 2080 / 2790 Untergemeinschaft K 2080 / 2791 Untergemeinschaft K 2080 / 2792 Untergemeinschaft K 2080 / 2793 Untergemeinschaft K 2080 / 2794 Untergemeinschaft K 2080 / 2795 Untergemeinschaft K 2080 / 2796 Untergemeinschaft K 2080 / 2797 Untergemeinschaft K 2080 / 2798 Untergemeinschaft K 2080 / 2799 Untergemeinschaft K 2080 / 2800 Untergemeinschaft K 2080	Mai 2012	Ludley

**FESTSTELLUNGSENTWURF**

Straßenbauverwaltung		Unterlage / Blatt-Nr.: 7 / 9 C	
Station: NK 4238 056, Stat.: 0+000,0 - NK 4239 053, Stat.: 0+314,0		Lageplan	
PROJIS-Nr.: 4104		Bau-km 6+850 - 7+750	
Maßstab: 1 : 1000		B 6n, BA 17	
Köthen - A 9		Bau-km 0+200,000 - 14+500,000	

Aufgestellt:	gez. Wanzek	Festgestellt:	gez. Müller
Dessau-Roßlau, den 14.11.2017		Halle (Saale), den 14.11.2017	
Landesstraßenbaubehörde Sachsen-Anhalt Regionalbereich Ost		Landesstraßenbaubehörde Sachsen-Anhalt Regionalbereich Ost	

**Kartengrundlage Liegenschaftskataster:**

Auszug aus der Liegenschaftskarte

Gemeinde:	Einheitsgemeinde Südliches Anhalt		
Gemarkung:	Cosa	Flur:	6
Gemarkung:	Meiendorf	Flur:	3
Gemarkung:	Meiendorf	Flur:	4

Stand der Liegenschaftskarte

Erlaubnis zur Veröffentlichung und Verbreitung erteilt durch:

Landesamt für Vermessung und Geoinformation Sachsen-Anhalt
--

ALK © GeoBasis-DE / LVermGeo LSA 2010/010809  
www.lvermgeo.sachsen-anhalt.de