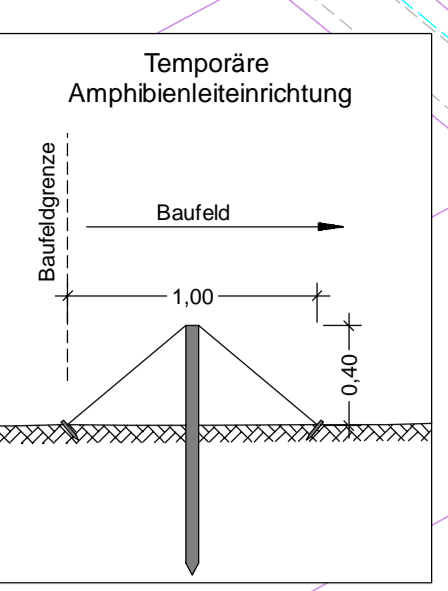
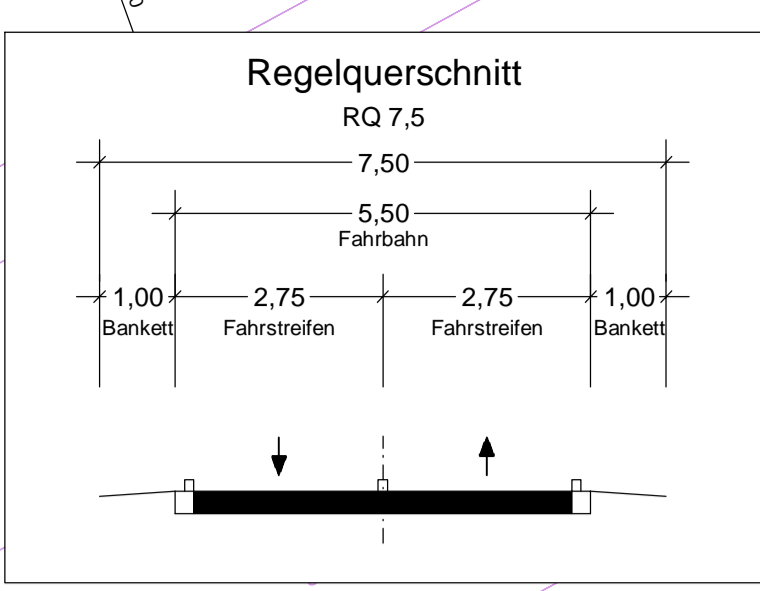
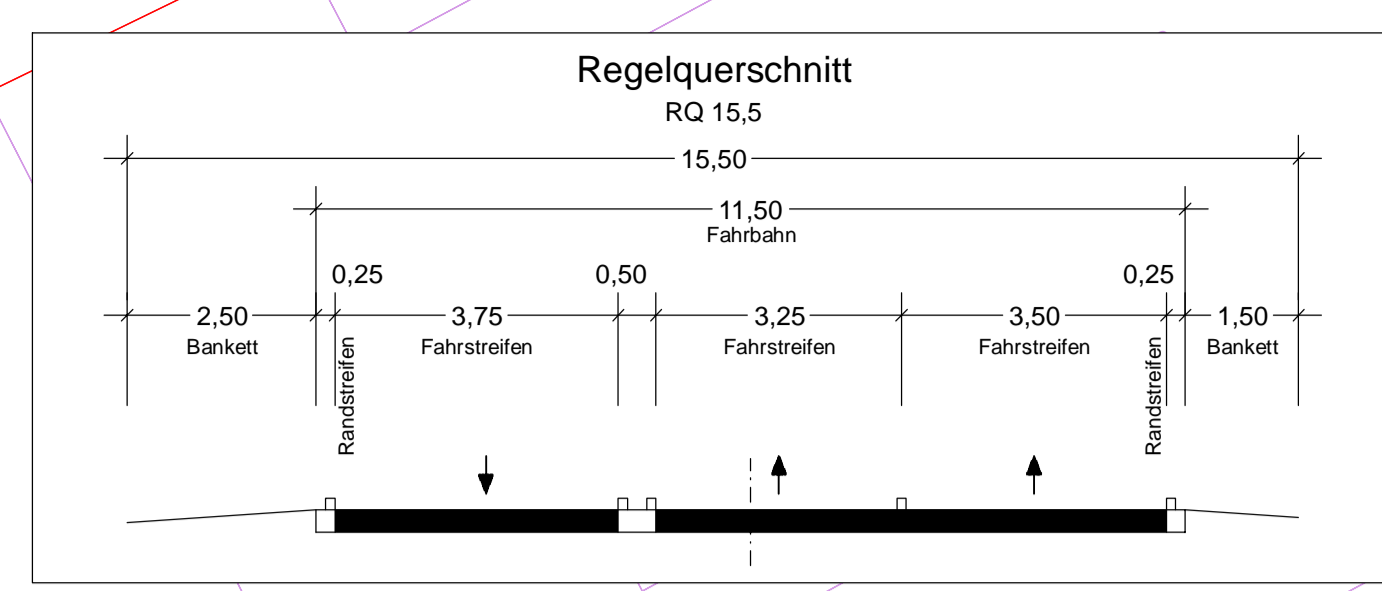


Bauwerk 119U
Brücke im Zuge der K 2077
über den B 6n

Bau-km 0+400,000 (K 2077) 6+270,072 (B6n)
KfW = 90,00 gon LW = 30,00 m
BzG = 10,10 m LH ≈ 5,17 m
MLC = KH = 1,00 m



ZEICHNERKLÄRUNG

Planung

- Einschnittsböschung
- Mulde mit Fließrichtung
- Bankett
- Fahrbahn mit Achse und Fahrstreifenaufteilung
- Bankett
- Dammböschung
- Wirtschaftsweg (WW *)
- Straßennebenflächen
- Fahrbahnteiler / Insel
- Brücke mit Widerlager
- Pflaster

Sonstiges

- Leiteinrichtung für Amphibien und Kleintiere
- Lauffläche
- Temporäre Amphibienleiteinrichtung
- Baufeldgrenze VP
- Baufeldgrenze BA 17
- Amphibiendurchlass mit Stationsangabe
- Rückbaustrecke
- Rückbaufläche
- Bauwerk mit Nummer
- vermessener Baumbestand
- Baumfällung
- Baumschutz / Schutzzaun während der Bauzeit

Verwaltung

- Gemeindegrenze
- Gemarkungsgrenze
- Flurgrenze
- Flurstücksgrenze
- Flurstücksnummer
- Zusammengehörigkeitspfeil
- 156/5
- Entwässerung geplant
- Rohrdurchlass mit Böschungstück

Neigungsberechnung

H = 15,000 m
T = 362,105 m
Stochhöhe
km = 0,401 335
NTS = 415,888 m

Neigungsberechnung mit Angabe von Ausrichtungswinkel, Tangentenlänge, Stochhöhe, Höhe Tangentenschnittpunkt

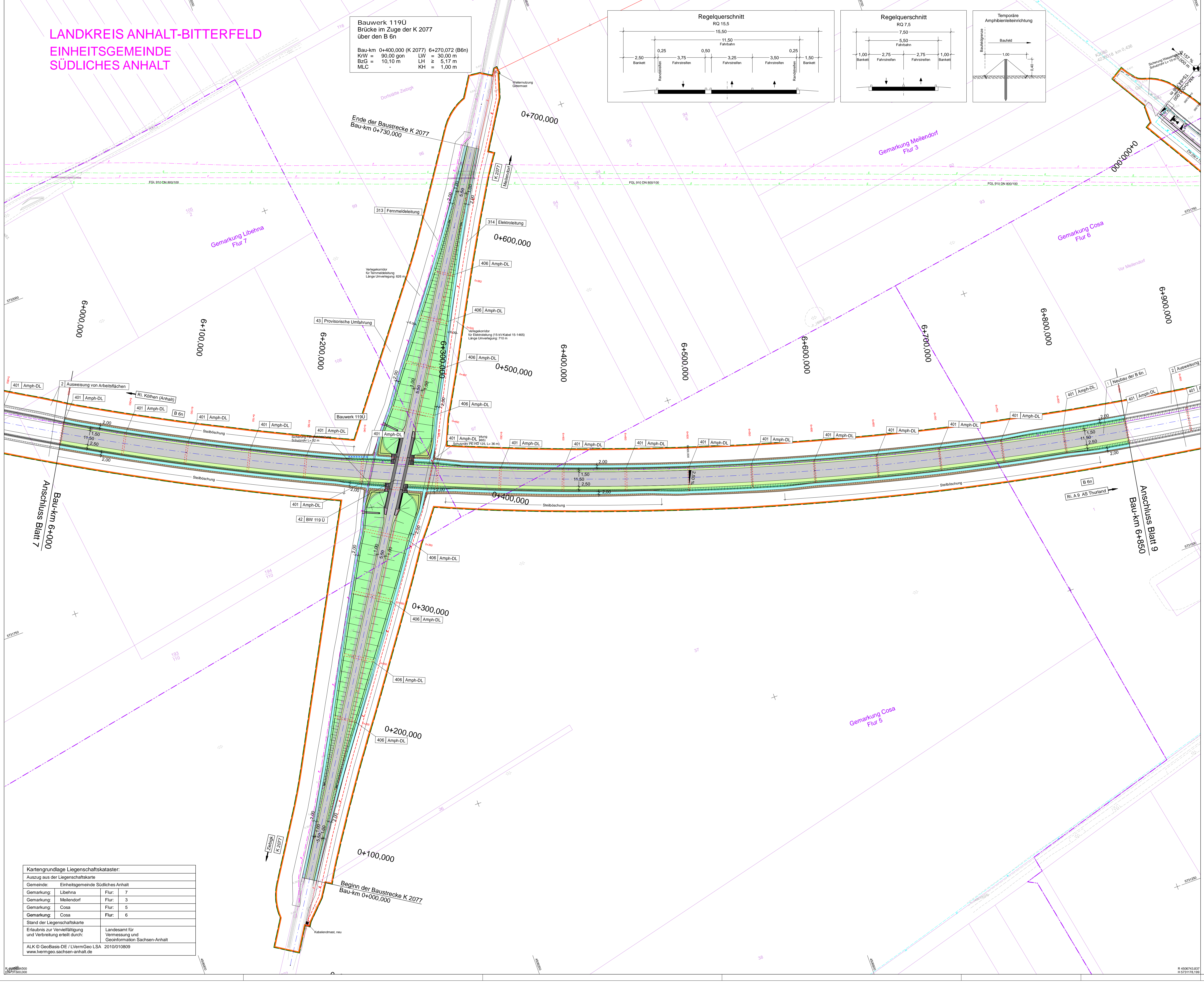
Längsneigung und Abstand zum nächsten Neigungsberechnungspunkt

Gradientenhochpunkt
Gradientenstiefpunkt
Querneigung (%)

Versorgungseinrichtungen

vorhanden geplant

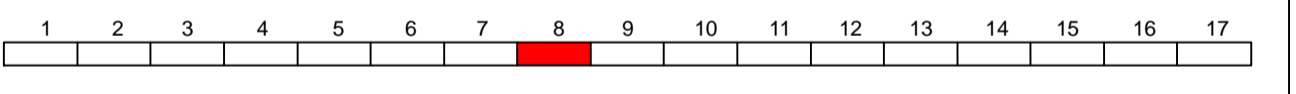
- Trinkwasserleitung
- Gasleitung
- E-Freileitung
- Farmmeldeleitung
- Abwasserleitung
- Rohlpipeline
- TKI-Leitung



Kartengrundlage Liegenschaftskataster:
Auszug aus der Liegenschaftskarte

Gemeinde:	Einheitsgemeinde Südliches Anhalt
Gemarkung:	Libehna Flur: 7
Gemarkung:	Meiendorf Flur: 3
Gemarkung:	Cosa Flur: 5
Gemarkung:	Cosa Flur: 6
Stand der Liegenschaftskarte	
Erlaubnis zur Verwirklichung und Verbreitung erteilt durch:	Landesamt für Vermessung und Geoinformation Sachsen-Anhalt
www.lvmrgeo.sachsen-anhalt.de	2010/010809

Lagebezug: 42 / 83 (3°), LS 150 Höhenbezug: DHHN 92 / HS 160



ARGE B 6n, BA 17	KREBS+KIEFER	bearbeitet	26.05.2017	Sorg
KREBS+KIEFER, Ingenieurbüro GmbH	KEMPA	gezeichnet	26.05.2017	Hedel
Ingenieurgesellschaft KEMPA mbH		geprüft	26.05.2017	Hanning
Parowstraße 6				
06104 Braunsroda				
Tel. 03493 / 773-26				
Fax 03493 / 773-27				

Landesstraßenbaubehörde Sachsen-Anhalt Regionalbereich Ost	nachgeprüft:	14.11.2017	gez. Müller
	Geoplatz 1	06848 Dessau-Roßlau	
	Tel. 0349 65000	Fax 0349 65002100	

C	Anpassung der Gradienten durch Amphibien	26.05.17	Sorg
2	Erdarbeiten (BANKETT, Böschung, Fahrbahn, etc.)	26.05.2017	Hedel
	Art der Änderung	Datum	Zeichen

FESTSTELLUNGSENTWURF

Straßenbauverwaltung
Station: NK 4238 056, Sta. 0+000,0 - NK 4239 053, Sta. 0+314,0

Unterlage / Blatt-Nr.: 7 / B C
Lageplan
Bau-km 6+000 - 6+850

PROJIS-Nr.: 4104 Maßstab: 1 : 1000

B 6n, BA 17 Köthen - A 9 Bau-km 0+200,000 - 14+500,000	
Aufgestellt: gez. Wanzek	Festgestellt: Hede (Sax), den 14.11.2017 Landesstraßenbaubehörde Sachsen-Anhalt Regionalbereich Ost